



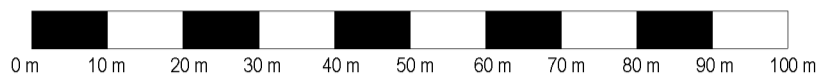
MIEJSCOWY PLAN ZAGOSPODAROWANIA PRZESTRZENNEGO TERENU POŁOŻONEGO W OBRĘBIE MIEJSCOWOŚCI LIPIENICA W GMINIE ŚWIEKATOWO

ORGAN SPORZĄDZAJĄCY
WÓJT GMINY ŚWIEKATOWO

ZAŁĄCZNIK NR 1 DO UCHWAŁY NR XXIX/180/2013
RADY GMINY ŚWIEKATOWO Z DNIA 30 GRUDNIA 2013 R.



SKALA 1 : 1000



„STAROSTA ŚWIECKI
Powiatowy Ośrodek Dokumentacji
Geodezyjnej i Kartograficznej

Reprodukowanie, rozpowszechnianie i roz-
prowadzanie niniejszego dokumentu wyma-
ga zezwolenia, o którym mowa w art. 18
ustawy z dnia 17 maja 1989r. - Prawo geo-
dezyjne i kartograficzne (Dz.U.Nr 30, poz.
163 z późniejszymi zmianami).

Świecie 26.08.2011

STAROSTWO POWIATOWE
w Świeciu

MAPA SYTUACYJNO-WYSOKOŚCIOWA

Skala 1:1000

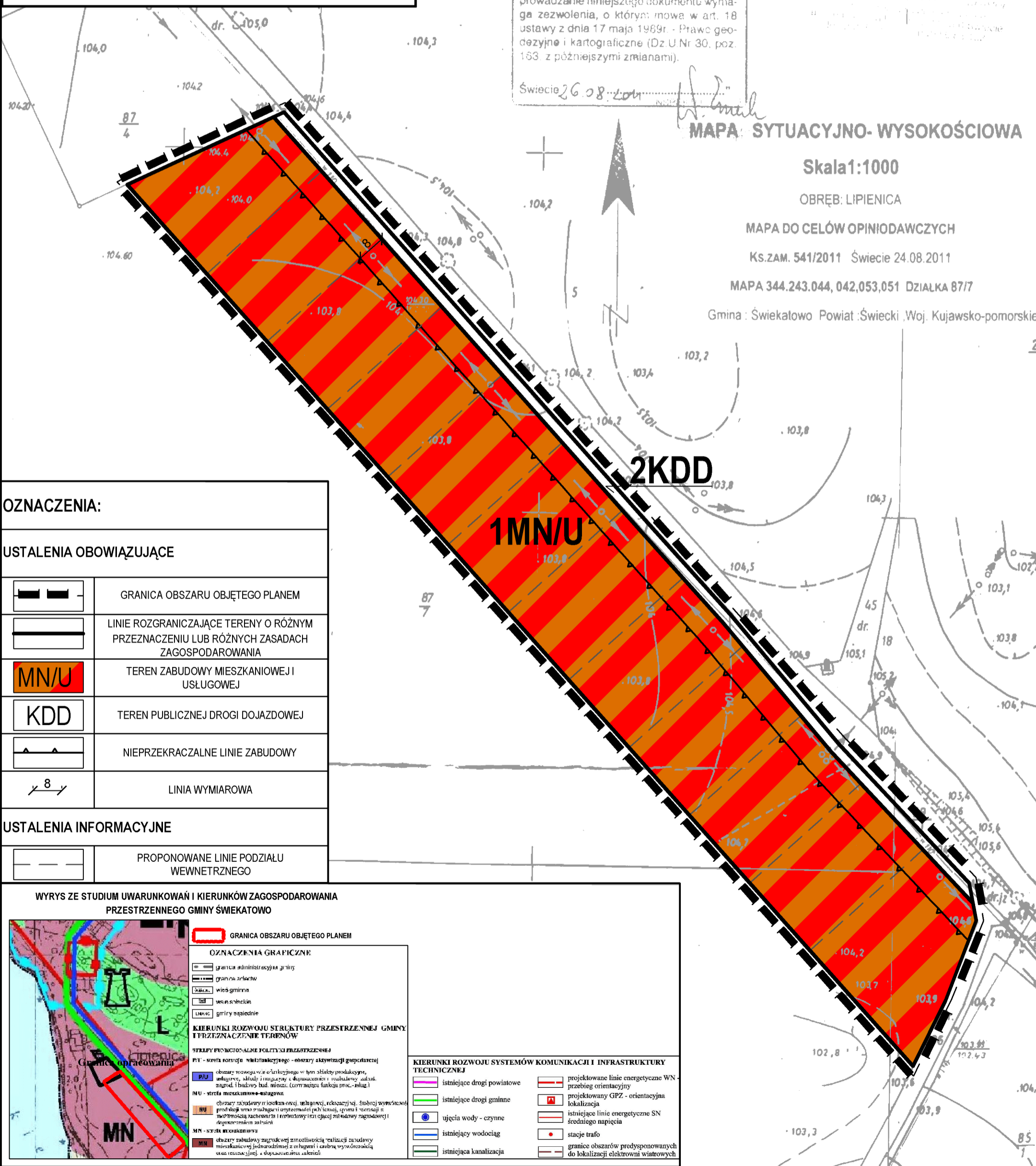
OBRĘB: LIPIENICA

MAPA DO CELÓW OPINIODAWCZYCH

Ks.ZAM. 541/2011 Świecie 24.08.2011

MAPA 344.243.044, 042,053,051 DZIAŁKA 87/7

Gmina : Świekatowo Powiat : Świecki Woj. Kujawsko-pomorskie



OZNACZENIA:

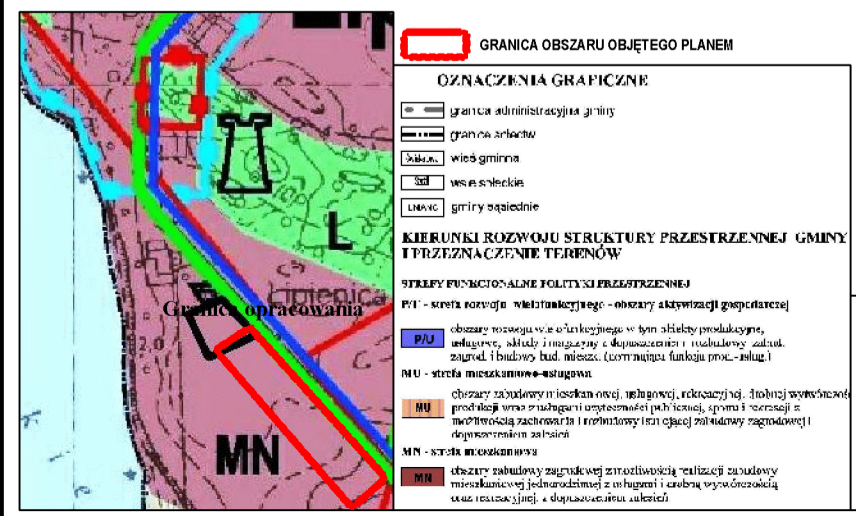
USTALENIA OBOWIĄZUJĄCE

	GRANICA OBSZARU OBJĘTEGO PLANEM
	LINIE ROZGRANICZAJĄCE TERENY O RÓŻNYM PRZEZNACZENIU LUB RÓŻNYCH ZASADACH ZAGOSPODAROWANIA
	TEREN ZABUDOWY MIESZKANIOWEJ I USŁUGOWEJ
	TEREN PUBLICZNEJ DROGI DOJAZDOWEJ
	NIEPRZEKRACZALNE LINIE ZABUDOWY
	LINIA WYMIAROWA

USTALENIA INFORMACYJNE

	PROPONOWANE LINIE PODZIAŁU WEWNĘTRZNEGO
--	-----------------------------------------

WYRYS ZE STUDIUM UWARUNKOWAŃ I KIERUNKÓW ZAGOSPODAROWANIA PRZESTRZENNEGO GMINY ŚWIEKATOWO



KIERUNKI ROZWOJU SYSTEMÓW KOMUNIKACJI I INFRASTRUKTURY TECHNICZNEJ

- istniejące drogi powiatowe
- istniejące drogi gminne
- ujęcia wody - czynne
- istniejący wodociąg
- istniejąca kanalizacja
- projektowane linie energetyczne WN - przebieg orientacyjny
- projektowany GPZ - orientacyjna lokalizacja
- istniejące linie energetyczne SN średniego napięcia
- stacje trafo
- granice obszarów predysponowanych do lokalizacji elektrowni wiatrowych