

Gmina Świekatowo



**PROGRAM OCHRONY ŚRODOWISKA
DLA GMINY ŚWIEKATOWO**

Załącznik do Uchwały
nr XXIII/144/2017
Rady Gminy Świekatowo
z dnia 28 marca 2017 r.

Świekatowo, 2017 rok

PROGRAM OCHRONY ŚRODOWISKA DLA GMINY ŚWIEKATOWO

ZAMAWIAJĄCY:



Gmina Świekatowo
ul. Dworcowa 20 A
86-182 Świekatowo

WYKONAWCA:



TERRA PROJEKT
Danuta Mazurczak, Joanna Witkowska S.C.
ul. Zamkowa 4a/1, 62-070 Dąbrówka
tel. +48 692 290 324
biuro@terraprojekt.pl, www.terraprojekt.pl

Spis treści

1. WYKAZ SKRÓTÓW	7
2. WSTĘP	7
2.1. PODSTAWA PRAWNA OPRACOWANIA	7
2.2. METODYKA SPORZĄDZANIA PROGRAMU I JEGO STRUKTURA.....	8
2.3. UWARUNKOWANIA ZEWNĘTRZNE PROGRAMU.....	8
2.3.1. <i>Długookresowa Strategia Rozwoju Kraju – „Polska 2030. Trzecia fala nowoczesności”</i>	9
2.3.2. <i>Polityka energetyczna Polski do 2030 roku</i>	10
2.3.3. <i>Strategia rozwoju województwa kujawsko-pomorskiego do roku 2020 – Plan modernizacji 2020+10</i>	12
2.3.4. <i>Regionalny Program Operacyjny Województwa Kujawsko-Pomorskiego na lata 2014–2020</i>	12
2.3.5. <i>Program ochrony powietrza</i>	13
2.3.6. <i>Program ochrony środowiska dla Powiatu Świeckiego</i>	13
2.3.7. <i>Strategia rozwoju gminy Świekatowo na lata 2011-2020</i>	14
2.4. NADRZĘDNY CEL PROGRAMU OCHRONY ŚRODOWISKA DLA GMINY ŚWIEKATOWO.....	15
3. STRESZCZENIE	15
4. CHARAKTERYSTYKA OBSZARU	18
4.1. INFRASTRUKTURA TECHNICZNA	21
4.1.1. <i>Komunikacja</i>	21
4.1.2. <i>Zaopatrzenie mieszkańców w wodę</i>	21
4.1.3. <i>Odprowadzanie ścieków komunalnych</i>	22
4.1.4. <i>Zaopatrzenie mieszkańców w ciepło</i>	24
4.1.5. <i>Zaopatrzenie mieszkańców w energię elektryczną</i>	25
4.1.6. <i>Zaopatrzenie mieszkańców w gaz sieciowy</i>	25
5. OCENA STANU ŚRODOWISKA	25
5.1. OCHRONA PRZYRODY.....	25
5.1.1. <i>Pomniki przyrody</i>	26
5.1.2. <i>Użytki ekologiczne</i>	27
5.2. FLORA I FAUNA	27
5.2.1. <i>Zagrożenia dla przyrody</i>	29
5.3. OCHRONA I ZRÓWNOWAŻONY ROZWÓJ LASÓW	29
5.4. OCHRONA POWIERZCHNI ZIEMI	30
5.5. GOSPODAROWANIE ZASOBAMI GEOLOGICZNYMI	32
5.6. STAN POWIETRZA ATMOSFERYCZNEGO	32
5.7. OCHRONA WÓD	37
5.7.1. <i>Źródła zanieczyszczeń wód powierzchniowych i podziemnych</i>	43
5.7.2. <i>Racjonalne gospodarowanie zasobami wodnymi</i>	43
5.7.3. <i>Zapobieganie podtopieniom i suszom</i>	44
5.8. OCHRONA PRZED HAŁASEM	45
5.9. ODDZIAŁYWANIE PÓL ELEKTROMAGNETYCZNYCH.....	46
5.10. ODNAWIALNE ŹRÓDŁA ENERGII	46
5.11. RACJONALNA GOSPODARKA ODPADAMI	51
5.11.1. <i>Systemy gospodarki odpadami</i>	51
5.11.2. <i>Rodzaje, źródła powstawania, ilość i jakość wytworzonych odpadów</i>	52
5.11.3. <i>Odpady azbestowe</i>	54
5.12. PRZECIWDZIAŁANIE POWAŻNYM AWARIOM	54
5.13. ADAPTACJA DO ZMIAN KLIMATU	55
5.14. EDUKACJA EKOLOGICZNA SPOŁECZEŃSTWA.....	59
5.14.1. <i>Realizacja edukacji ekologicznej na terenie gminy</i>	60
6. EFEKTY REALIZACJI DOTYCHCZASOWEGO PROGRAMU OCHRONY ŚRODOWISKA	60
7. IDENTYFIKACJA PROBLEMÓW ŚRODOWISKOWYCH	74
8. CELE PROGRAMU OCHRONY ŚRODOWISKA, ZADANIA I WSKAŹNIKI	82
9. SYSTEM INSTYTUCJI ZAANGAŻOWANYCH W REALIZACJĘ PROGRAMU OCHRONY ŚRODOWISKA 97	
10. PROCEDURY MONITORINGU, PRZEGLĄDU STOPNIA REALIZACJI PROGRAMU OCHRONY ŚRODOWISKA ORAZ JEGO AKTUALIZACJI	97
11. WYKAZ INTERESARIUSZY ZAANGAŻOWANYCH W PRACĘ NAD PROGRAMEM OCHRONY ŚRODOWISKA	98
 Spis tabel	
Tabela 1 Użytkowanie gruntów w gminie Świekatowo (stan na dzień 18.04.2016 r.).....	19

Tabela 2 Stan i zmiany liczby ludności zamieszkującej gminę Świekatowo w latach 2012-2015.....	19
Tabela 3 Podmioty gospodarcze według sekcji i działów PKD na terenie gminy Świekatowo (dane z dnia 30.06.2016 r.)	20
Tabela 4 Ilość gospodarstw rolnych na terenie gminy Świekatowo	21
Tabela 5 Charakterystyka komunalnych ujęć wody na terenie gminy Świekatowo	21
Tabela 6 Infrastruktura wodociągowa w gminie Świekatowo w latach 2011 i 2014	22
Tabela 7 Sieć kanalizacyjna na terenie gminy Świekatowo w latach 2011 i 2014	23
Tabela 8 Charakterystyka komunalnej oczyszczalni ścieków w gminie Świekatowo.....	23
Tabela 9 Jakość ścieków oczyszczonych wypływających z oczyszczalni ścieków na terenie gminy Świekatowo w 2015 r.	23
Tabela 10 Aglomeracja Świekatowo.....	24
Tabela 11 Powierzchnia odnowień lasu na terenie gminy Świekatowo w latach 2012-2015.....	30
Tabela 12 Wyniki badań odczynu gleby i potrzeby ich wapnowania na terenie gminy Świekatowo w latach 2012-2015.....	30
Tabela 13 Wyniki badań zasobności gleby w makroelementy w przebadanych próbkach gleb na terenie gminy Świekatowo w latach 2012-2015	31
Tabela 14 Emisja energetyczna zanieczyszczeń z terenu powiatu świeckiego w 2014 r.	32
Tabela 15 Emisja technologiczna zanieczyszczeń z terenu powiatu świeckiego w 2014 r.....	33
Tabela 16 Klasyfikacja stref z uwzględnieniem kryteriów określonych w celu ochrony zdrowia w 2015 r.	34
Tabela 17 Klasyfikacja stref z uwzględnieniem kryteriów określonych w celu ochrony roślin	34
Tabela 18 Wykaz cieków przepływających przez gminę Świekatowo	40
Tabela 19 Jednolite części wód płynących na terenie gminy Świekatowo	40
Tabela 20 Wykaz jezior na terenie gminy Świekatowo	42
Tabela 21 Wyniki badań stanu/potencjału ekologicznego jeziora Świekatowskiego	42
Tabela 22 Zużycie wody na cele gospodarki w gminie Świekatowo na tle powiatu świeckiego	43
Tabela 23 Zmiany zużycia wody w przeliczeniu na 1 osobę w gospodarstwach domowych w gminie Świekatowo na tle powiatu i województwa	43
Tabela 24 Energetyczność materiałów	50
Tabela 25 Rodzaj i ilość zebranych odpadów z terenu gminy Świekatowo	52
Tabela 26 Ilość wyrobów azbestowych na terenie gminy Świekatowo	54
Tabela 27 Ilość usuniętych wyrobów azbestowych w latach 2012-2015	54
Tabela 28 Efekty realizacji Aktualizacji Programu ochrony środowiska dla Gminy Świekatowo	62
Tabela 29 Obszar interwencji: Powietrze	74
Tabela 30 Obszar interwencji: klimat akustyczny	74
Tabela 31 Obszar interwencji: pola elektromagnetyczne	74
Tabela 32 Obszar interwencji: zasoby i jakość wód	75
Tabela 33 Obszar interwencji: gospodarka wodno-ściekowa	75
Tabela 34 Obszar interwencji: zasoby geologiczne.....	76
Tabela 35 Obszar interwencji: gleby.....	76
Tabela 36 Obszar interwencji: gospodarka odpadami i zapobieganie powstawaniu odpadów.....	76
Tabela 37 Obszar interwencji: zasoby przyrodnicze.....	77
Tabela 38 Obszar interwencji: adaptacja do zmian klimatu i nadzwyczajne zagrożenia środowiska	77
Tabela 39 Obszar interwencji: edukacja i świadomość ekologiczna mieszkańców	78
Tabela 40 Cele ekologiczne i wskaźniki monitorowania Programu	84
Tabela 41 Harmonogram działań na lata 2016-2020.....	88

Spis rysunków

Rysunek 1 Położenie gminy Świekatowo w powiecie świeckim	18
Rysunek 2 Mapa gminy Świekatowo	18
Rysunek 3 Zmiany liczby ludności gminy Świekatowo w latach 2012-2015	19
Rysunek 4 Formy ochrony przyrody na tle gminy Świekatowo	26
Rysunek 5 Lokalizacja jednolitych części wód podziemnych JCWPd nr 36	38
Rysunek 6 Obszary szczególnie narażone związkami azotu	39
Rysunek 7 Strefy nasłonecznienia w kujawsko-pomorskim.....	49

1. Wykaz skrótów

Użyte skróty:

b.d. - brak danych

BEiŚ - Strategia „Bezpieczeństwo Energetyczne i Środowisko”

DSRK - Długookresowa Strategia rozwoju kraju

dB – decybele

DW – droga wojewódzka

DK – droga krajowa

Dz.U. – dziennik ustaw

GUS - BDL - Główny Urząd Statystyczny - Bank Danych Lokalnych

GDDKiA – Generalna Dyrekcja Dróg Krajowych i Autostrad

JCWP – jednolite części wód

JCWPd – jednolite części wód podziemnych

JST – jednostka samorządu terytorialnego

KOBiZE - Krajowy Ośrodek Bilansowania i Zarządzania Emisjami

KPPSP – Komenda Państwowej Powiatowej Straży Pożarnej

KZGW – Krajowy Zarząd Gospodarki Wodnej

KPOŚK - Krajowy Program Oczyszczania Ścieków Komunalnych

K-PZMiUW – Kujawsko-Pomorski Zarząd Melioracji i Urządzeń Wodnych

MŚ – Ministerstwo Środowiska

NFOŚiGW – Narodowy Fundusz Ochrony Środowiska i Gospodarki Wodnej

OSN - obszary szczególnie narażone,

ODR – Ośrodek Doradztwa Rolniczego,

OSCh-R – Okręgowa Stacja Chemiczno-Rolnicza

OZE – odnawialne źródła energii

OUG - Okręgowy Urząd Górniczy

OECD – Organizacja Współpracy Gospodarczej i Rozwoju

PGW - Plan gospodarowania wodami

PSD – poniżej stanu dobrego

PPD – poniżej potencjału dobrego

POŚ – program ochrony środowiska

PSZOK - Punkt Selektywnej Zbiórki Odpadów Komunalnych

PSSE – Państwowa Stacja Sanitarno-Epidemiologiczna

RDW - Ramowa Dyrektywa Wodna

RDOŚ – Regionalna Dyrekcja Ochrony Środowiska

RZGW – Regionalny Zarząd Gospodarki Wodnej,

UE – Unia Europejska;

WFOŚiGW – Wojewódzki Fundusz Ochrony Środowiska i Gospodarki Wodnej

WIOŚ – Wojewódzki Inspektor Ochrony Środowiska

ZDW – Zarząd Dróg Wojewódzkich

2. Wstęp

2.1. Podstawa prawna opracowania

Podstawą prawną opracowania Programu ochrony środowiska jest art. 17 ust.1 ustawy z dnia 27 kwietnia 2001 r. Prawo ochrony środowiska (t. j. Dz. U. z 2016 r., poz. 672 ze zm.), która zobowiązuje gminy (w tym wypadku Wójta Gminy Świekatowo) do opracowania Programu ochrony środowiska uwzględniając cele zawarte w strategiach, programach i dokumentach programowych do realizacji ochrony środowiska zgodnie z zasadą zrównoważonego rozwoju.

W związku z ustawą z dnia 21 sierpnia 2014 r. o zmianie ustawy – Prawo ochrony środowiska oraz niektórych innych ustaw (Dz. U. z 2014 r., poz. 1101) politykę ekologiczną państwa, zgodnie z którą opracowywane były programy ochrony środowiska, zastąpiono polityką ochrony środowiska, która m.in. winna być prowadzona za pomocą wojewódzkich, powiatowych i gminnych programów ochrony środowiska. Zgodnie z art. 14 ust. 1. Polityka ochrony środowiska jest prowadzona na podstawie strategii rozwoju, programów i dokumentów programowych, o których mowa w ustawie z dnia 6 grudnia 2006 r. o zasadach prowadzenia polityki rozwoju (t. j. Dz. U. z 2016 r., poz. 383 ze zm.).

Program ochrony środowiska, po zaopiniowaniu przez zarząd powiatu uchwalany jest przez radę gminy (tu Radę Gminy Świekatowo). Poprzedni dokument przyjęty został Uchwałą nr XXVI/159/2013 Rady Gminy Świekatowo z dnia 26 lipca 2013 r. w sprawie „Aktualizacji Programu Ochrony Środowiska dla Gminy Świekatowo na lata 2012 – 2015 z perspektywą do 2019”.

2.2. Metodyka sporządzania Programu i jego struktura

Prace nad pierwszym etapem opracowania polegały na przeglądzie dokumentów i opracowań w przedmiotowym zakresie i dokonaniu oceny stanu środowiska gminy. Ocena zawiera analizę stanu środowiska na obszarze gminy w zakresie poszczególnych komponentów przyrodniczych oraz identyfikację i rejonizację zagrożeń w kontekście powiatu i województwa, a także w kontekście wymagań i standardów Unii Europejskiej. Dokonano również analizy SWOT dla jedenastu obszarów przyszłej interwencji: powietrze, klimat akustyczny, pola elektromagnetyczne, zasoby i jakość wód, gospodarka wodno-ściekowa, zasoby geologiczne, gleby, gospodarka odpadami i zapobieganie powstawaniu odpadów, zasoby przyrodnicze, adaptacja do zmian klimatu i nadzwyczajne zagrożenia środowiska, edukacja i świadomość ekologiczna mieszkańców.

W drugim etapie prac wykonano przegląd dokumentów i opracowań strategicznych, programowych i planistycznych na szczeblu krajowym, wojewódzkim, powiatowym i gminnym, które mają istotne znaczenie dla konstrukcji niniejszego Programu.

W kolejnym etapie dokonano syntetycznej analizy efektów realizacji dotychczasowego Programu według zalecanego schematu: zakładany cel → podjęte zadania → efekt.

Następny etap prac miał na celu określenie celów, kierunków interwencji i zadań wynikających z wykonanej oceny stanu środowiska oraz stworzenie harmonogramu rzeczowo-finansowego przedsięwzięć ekologicznych na terenie gminy oraz środków niezbędnych do osiągnięcia założonych celów, w tym mechanizmów prawno-ekonomicznych i środków finansowych.

Program ochrony środowiska dla Gminy Świekatowo jest podstawowym instrumentem do realizacji zadań własnych i koordynowanych w zakresie ochrony środowiska, które będą w całości lub w części finansowane ze środków będących w dyspozycji Gminy. Efektem realizacji Programu będzie utrzymanie dobrego stanu środowiska naturalnego oraz jego poprawa jak również wdrożenie efektywnego zarządzania środowiskiem w Gminie. Dokument opisuje narzędzia realizacji zadań, elementy zarządzania i monitoringu założonych zadań oraz jednostki odpowiedzialne za ich wykonanie. Przedstawione zasady monitorowania Programu przez określone wskaźniki umożliwią kontrolę i ocenę stanu realizacji założonych działań.

Niniejszy Program opracowany został zgodnie z nowymi *Wytocznymi*, przygotowanymi przez Ministerstwo Środowiska, które skonsultowano z Państwową Radą Ochrony Środowiska, urzędami marszałkowskimi, Związkiem Powiatów Polskich, Unią Metropolii Polskich, Związkiem Miast Polskich i Związkiem Gmin Wiejskich Rzeczypospolitej Polskiej.

2.3. Uwarunkowania zewnętrzne Programu

Fundamenty nowego systemu zarządzania rozwojem kraju zostały określone w znowelizowanej ustawie z dnia 6 grudnia 2006 r. o zasadach prowadzenia polityki rozwoju (t. j. Dz. U. z 2014 r. poz. 1649) oraz przyjętym przez Radę Ministrów 27 kwietnia 2009 r. dokumencie Założenia systemu zarządzania rozwojem Polski. W nowym systemie do głównych dokumentów strategicznych, na podstawie których prowadzona jest polityka rozwoju, należą:

- Długookresowa Strategia rozwoju kraju – DSRK (Polska 2030. Trzecia fala nowoczesności), określająca główne trendy, wyzwania oraz koncepcję rozwoju kraju w perspektywie długookresowej.
- Średniookresowa Strategia Rozwoju Kraju – ŚSRK (Średniookresowa Strategia Rozwoju Kraju 2020) – najważniejszy dokument w perspektywie średniookresowej, określający najważniejszy dokument w perspektywie średniookresowej, określający cele strategiczne rozwoju kraju do 2020 r., kluczowy dla określenia działań rozwojowych, w tym możliwych do sfinansowania w ramach przyszłej perspektywy finansowej UE na lata 2014-2020.
- Strategia „Bezpieczeństwo Energetyczne i Środowisko” (BEiŚ);
- Strategia innowacyjności i efektywności gospodarki „Dynamiczna Polska 2020” (SIEG);
- Strategia rozwoju transportu do 2020 roku (z perspektywą do 2030 roku);
- Strategia zrównoważonego rozwoju wsi, rolnictwa i rybactwa na lata 2012–2020;
- Polityka energetyczna Polski do 2030 roku.

dokumenty sektorowe takie jak:

- Krajowy Program Ochrony Powietrza w Polsce;
- Aktualizacja Krajowego programu oczyszczania ścieków komunalnych;
- Krajowy plan gospodarki odpadami 2022;
- Krajowy program zapobiegania powstawaniu odpadów;

- Program Operacyjny Infrastruktura i Środowisko 2014–2020;
- Program ochrony i zrównoważonego użytkowania różnorodności biologicznej oraz Plan działań na lata 2014–2020;
- Strategiczny Plan Adaptacji dla sektorów i obszarów wrażliwych na zmiany klimatu do roku 2020 z perspektywą do roku 2030.

Dokumenty o charakterze programowym/wdrożeniowym, takimi jak:

- Strategia rozwoju województwa kujawsko-pomorskiego do roku 2020 – Plan modernizacji 2020+;
- Regionalny Program Operacyjny Województwa Kujawsko-Pomorskiego na lata 2014–2020;
- Plan zagospodarowania przestrzennego województwa kujawsko-pomorskiego;
- Plan gospodarki odpadami dla województwa kujawsko-pomorskiego na lata 2012-2017 z perspektywą na lata 2018-2023;
- Programy ochrony powietrza i plany działań krótkoterminowych.
- Program ochrony środowiska dla Powiatu Świeckiego.

2.3.1. Długookresowa Strategia Rozwoju Kraju – „Polska 2030. Trzecia fala nowoczesności”

Zgodnie z przepisami ustawy o zasadach prowadzenia polityki rozwoju z dnia 6 grudnia 2006 r. (art. 9 ust 1) – jest dokumentem określającym główne trendy, wyzwania i scenariusze rozwoju społeczno-gospodarczego kraju oraz kierunki przestrzennego zagospodarowania kraju, z uwzględnieniem zasady zrównoważonego rozwoju, obejmującym okres co najmniej 15 lat. Stanowi najszerzy i najbardziej ogólny element nowego systemu zarządzania rozwojem kraju, którego założenia zostały określone w ustawie o zasadach prowadzenia polityki rozwoju kraju oraz przyjętym przez Radę Ministrów 27 kwietnia 2009 r. dokumencie Założenia systemu zarządzania rozwojem Polski.

Proponowane w Strategii obszary strategiczne związane są z obszarami opisanymi w Strategii Rozwoju Kraju 2020 – Aktywne społeczeństwo, konkurencyjna gospodarka, sprawne państwo przyjętej przez Radę Ministrów w dniu 25 września 2012 r. Łącznie stanowią podstawowe narzędzie wdrażania DSRK do 2020 r., czyli:

I. sprawne i efektywne państwo (obszar pierwszy) – odpowiada mu obszar strategiczny trzeci DSRK;

II. konkurencyjna gospodarka (obszar drugi) – odpowiada mu obszar strategiczny pierwszy DSRK;

III. spójność społeczna i terytorialna (obszar trzeci) – odpowiada mu obszar strategiczny drugi DSRK.

Ważnym z punktu widzenia bezpieczeństwa Polski, ale także udziału w światowych procesach, jest obszar bezpieczeństwa energetycznego oraz ochrony środowiska. Polska ma ogromne potrzeby energetyczne. Należy je zabezpieczyć w perspektywie nie tylko długookresowej – do 2030 r., ale także w średniookresowej do 2020 – 2022 roku. Wskazane są działania i kierunki interwencji dotyczące inwestycji energetycznych np. w gazoport, elektrownie wykorzystujące energię jądrową, ale także poprawa jakości sieci przesyłowych i dystrybucyjnych. Ważnym z punktu widzenia uczestnictwa w UE jest modyfikacja i coraz szersze wykorzystywanie odnawialnych źródeł energii (tak, aby ich udział w gospodarce stawał się coraz większy), ograniczenie wykorzystania węgla oraz dbałość o stan środowiska w Polsce. Te działania wiążą się także z potrzebą zapewnienia obywatelom bezpieczeństwa w przypadku nagłych zjawisk przyrodniczych czy zmian klimatycznych. Istotne jest również, by do 2030 r. Polska umiejętnie wykorzystywała zasoby naturalne np. węgiel, gaz łupkowy, czy miedź. Mając jedne z największych na świecie złóż kopalin Polska ma szansę budować w oparciu o nie swoje przewagi konkurencyjne.

Przyjęte cele i kierunki interwencji:

Cel 7 – Zapewnienie bezpieczeństwa energetycznego oraz ochrona i poprawa stanu środowiska

Kierunek interwencji – Modernizacja infrastruktury i bezpieczeństwo energetyczne;

Kierunek interwencji – Modernizacja sieci elektroenergetycznych i ciepłowniczych;

Kierunek interwencji – Realizacja programu inteligentnych sieci w elektroenergetyce;

Kierunek interwencji – Wzmocnienie roli odbiorców finalnych w zarządzaniu zużyciem energii;

Kierunek interwencji – Stworzenie zachęt przyspieszających rozwój zielonej gospodarki;

Kierunek interwencji – Zwiększenie poziomu ochrony środowiska.

Cel 8 – Wzmocnienie mechanizmów terytorialnego równoważenia rozwoju dla rozwijania i pełnego wykorzystania potencjałów regionalnych;

Kierunek interwencji – Rewitalizacja obszarów problemowych w miastach;

Kierunek interwencji – Stworzenie warunków sprzyjających tworzeniu pozarolniczych miejsc pracy na wsi i zwiększaniu mobilności zawodowej na linii obszary wiejskie – miasta;

Kierunek interwencji – Zrównoważony wzrost produktywności i konkurencyjności sektora rolno-spożywczego zapewniający bezpieczeństwo żywnościowe oraz stymulujący wzrost pozarolniczego zatrudnienia i przedsiębiorczości na obszarach wiejskich;

Kierunek interwencji – Wprowadzenie rozwiązań prawno-organizacyjnych stymulujących rozwój miast,

Cel 9 – Zwiększenie dostępności terytorialnej Polski

Kierunek interwencji – Udrożnienie obszarów miejskich i metropolitalnych poprzez utworzenie zrównoważonego, spójnego i przyjaznego użytkownikom systemu transportowego.

2.3.2. Polityka energetyczna Polski do 2030 roku

Dokument określa podstawowe kierunki polityki energetycznej. Są nimi:

- poprawa efektywności energetycznej;
- wzrost bezpieczeństwa dostaw paliw i energii;
- dywersyfikacja wytwarzania energii elektrycznej poprzez wprowadzenie energetyki jądrowej,
- rozwój wykorzystania odnawialnych źródeł energii, w tym biopaliw;
- rozwój konkurencyjnych rynków paliw i energii oraz ograniczenie oddziaływania energetyki na środowisko.

Cele te mają zostać zapewnione m.in. przez racjonalne efektywne gospodarowanie krajowymi złożami węgla oraz dywersyfikację źródeł i kierunków dostaw gazu ziemnego. Dokument postuluje również przygotowanie infrastruktury dla energetyki jądrowej i zapewnienie warunków inwestorom dla wybudowania i uruchomienia elektrowni jądrowych opartych na bezpiecznych technologiach.

Zgodnie z Polityką energetyczną Polski do 2030 roku udział odnawialnych źródeł energii w całkowitym zużyciu energii w Polsce ma wzrosnąć do 15% w 2020 roku i 20% w roku 2030.

Zadania wynikające z Polityki Energetycznej Polski to m.in.:

- modernizacja sieci przesyłowych i sieci rozdzielczych pozwalająca obniżyć poziom awaryjności o 50%;
- rozwój lokalnej mini i mikro kogeneracji pozwalający na dostarczenie do roku 2020 z tych źródeł co najmniej 10% energii elektrycznej zużywanej w kraju;
- ochrona lasów przed nadmiernym eksploataowaniem w celu pozyskiwania biomasy;
- zrównoważone wykorzystanie obszarów rolniczych na cele OZE, tak aby nie doprowadzić do konkurencji pomiędzy energetyką odnawialną i rolnictwem;
- wdrożenie Programu budowy biogazowni rolniczych przy założeniu powstania do roku 2020 co najmniej jednej biogazowni w każdej gminie;
- ograniczenie emisji CO₂ w wielkości możliwej technicznie do osiągnięcia bez naruszania bezpieczeństwa energetycznego;
- ograniczenie emisji SO₂ do poziomu ustalonego w Traktacie Akcesyjnym;
- ograniczenie emisji NO_x poczynając od 2016 roku zgodnie ze zobowiązaniami przyjętymi przy akcesji do Unii Europejskiej;
- likwidacja emisji z tytułu samozapłonu i palenia się hałd poprzez pozyskanie węgla z odpadów pogórnictwa zalegających na składowiskach;
- rozszerzenie zakresu założeń i planów zaopatrzenia w ciepło, energię elektryczną i paliwa gazowe o planowanie i organizację działań mających na celu racjonalizację zużycia energii i promowanie rozwiązań zmniejszających zużycie energii na obszarze gminy;
- wsparcie inwestycji w zakresie stosowania najlepszych dostępnych technologii w przemyśle, wysokosprawnej kogeneracji, ograniczenia strat w sieciach elektroenergetycznych i ciepłowniczych oraz termomodernizacji budynków;
- obowiązek przygotowania planów zaopatrzenia gmin w ciepło, energię elektryczną i paliwa gazowe w celu zastąpienia wyeksploatowanych rozdzielonych źródeł wytwarzania ciepła jednostkami kogeneracyjnymi.

2.3.3. Strategia rozwoju województwa kujawsko-pomorskiego do roku 2020 – Plan modernizacji 2020+

W Strategii zidentyfikowano osiem celów strategicznych: Gospodarka i miejsca pracy, Dostępność i spójność, Aktywne społeczeństwo i sprawne usługi, Innowacyjność, Nowoczesny sektor rolno-spożywczy, Bezpieczeństwo, Sprawne zarządzanie, Tożsamość i dziedzictwo.

Wśród wymienionych celów i obranych kierunków, które wpisują się w politykę ochrony środowiska należy wymienić:

Cel strategiczny: Dostępność i spójność dotyczy szkieletu transportowego województwa. Zapewnienie satysfakcjonującej dostępności i spójności zamierza się osiągnąć poprzez działania na kilku płaszczyznach obejmujących poprawę stanu sieci transportowych i infrastruktury towarzyszącej, ale także organizację transportu.

Założenia celu strategicznego będą zrealizowane m.in. za pomocą następujących kierunków działań:

- Zapewnienie dostępności zewnętrznej województwa za pomocą dróg krajowych i wojewódzkich;
- Zapewnienie skomunikowania węzłów dróg ekspresowych i autostrady A1 z siecią dróg niższych kategorii;
- Realizacja regionalnego systemu transportu publicznego „60/90” dla zapewnienia spójności wewnętrznej województwa;
- Rozwój sieci drogowych o podstawowym znaczeniu dla spójności wewnętrznej województwa
- Tworzenie warunków dla budowy i modernizacji dróg lokalnych;
- Budowa obwodnic miejscowości w przebiegu dróg krajowych i wojewódzkich;
- Poprawa dostępności kolejowej województwa w transporcie pasażerskim i towarowym;
- Poprawa infrastruktury stacji i przystanków kolejowych dla zdolności przeładunkowych;
- Rewitalizacja dróg wodnych dla celów transportowych i turystycznych;
- Rozwój sieci dróg rowerowych i ciągów pieszo-rowerowych o znaczeniu transportowym.

Cel strategiczny: Aktywne społeczeństwo i sprawne usługi - będą realizowane m.in. przez następujące kierunki działań:

- Realizacja infrastruktury dla rozwoju rekreacji, sportu masowego i amatorskiego;
- Rewitalizacja miast, wsi i obszarów zdegradowanych;

Cel strategiczny „Nowoczesny sektor rolno-spożywczy”, będzie zrealizowany m.in. za pomocą następujących kierunków:

- Rozwój doradztwa rolniczego;
- Rozwój produkcji biomasy na cele energetyczne
- Poprawa przyrodniczych warunków realizacji produkcji rolnej, w tym poprawa gospodarki wodnej w rolnictwie;
- Rozwój produkcji i eksportu żywności ekologicznej.

Założenia celu strategicznego „Bezpieczeństwo”, będą zrealizowane m.in. za pomocą następujących kierunków:

- Zapewnienie bezpieczeństwa przeciwpowodziowego;
- Poprawa bezpieczeństwa transportu;
- Rozwój inteligentnych systemów transportowych (ITS);
- Rozwój badań dotyczących opracowania innowacyjnych systemów identyfikacji zagrożeń i zarządzania bezpieczeństwem.

Założenia celu strategicznego „Sprawne zarządzanie”, będą realizowane m.in. za pomocą następujących kierunków działań:

- Poprawa zarządzania przestrzenią województwa;
- Poprawa efektywności energetycznej;
- Propagowanie zrównoważonego „zielonego” budownictwa;
- Wspieranie rozwoju sieci gazowych istotnych dla zaopatrywania województwa;
- Poprawa jakości i ochrona wód powierzchniowych i podziemnych;
- Rekultywacja oraz renaturyzacja jezior;
- Odtwarzanie cennych siedlisk przyrodniczych, w tym nieistniejących i przekształconych;
- Restytucja rodzimych gatunków grzybów, roślin i zwierząt;
- Reintrodukcja i odtwarzanie populacji gatunków zwierząt łownych narażonych na wyginięcie;
- Rozwój całościowego systemu selektywnego zbierania odpadów i recyklingu odpadów.

Ogół działań modernizacyjnych, zwłaszcza o charakterze inwestycyjnym oraz organizacyjnym, ale także w dziedzinie zmian postaw społecznych, powinien uwzględniać szereg zasad, w tym zasadę zrównoważonego rozwoju oraz inne zasady horyzontalne, z których część wynika z obowiązujących przepisów, inne stanowią przykład „dobrych praktyk”, a jeszcze inne są odpowiedzią na potrzeby naszego województwa. W szczególności dotyczy to zasad:

- zwiększenia efektywności energetycznej i pozyskania energii z niskoemisyjnych źródeł – szczególnie istotne są tu kwestie rozwoju energooszczędnego budownictwa oraz spełnianie

minimalnych wymogów takich jak: efektywność energetyczna i oszczędność energii, zwłaszcza w odniesieniu do wszelkich projektów infrastrukturalnych gdzie przewidziana jest budowa i modernizacja budynków oraz zapewnienie realnych mechanizmów preferencji dla projektów, maksymalizując oszczędność energii i efektywność energetyczną, co pobudza rozwój sektora budowlanego, zwiększa bezpieczeństwo energetyczne, zmniejsza emisję gazów cieplarnianych poprzez odzwierciedlenie w kryteriach wyboru projektów,

- upowszechniania nowych rozwiązań z zakresu budownictwa, architektury i urbanistyki - wskazuje się tu szczególnie na stosowanie nowoczesnych technologii budownictwa pasywnego, termomodernizacji i wykorzystywania odnawialnych źródeł energii,
- rozwoju niskoemisyjnego i zrównoważonego transportu,
- planowania przestrzennego i inwestycji infrastrukturalnych z uwzględnieniem konieczności adaptacji do zmian klimatu, a także ochrony środowiska co obejmuje także ograniczenie zjawiska „rozlewania się miast”,
- bardzo świadomego podejmowania działalności inwestycyjnych na terenach zagrożonych,
- zwiększenia rangi planowania przestrzennego w procesie zarządzania rozwojem i adaptacji działań planistycznych uwzględniających ryzyko powodziowe,
- powstrzymywania żywiołowego rozlewania się miast, zapobiegania rozpraszaniu się rozbudowy i pogłębianiu chaosu przestrzennego,
- kształtowania w maksymalnie możliwym zakresie przestrzeni publicznych przyjaznych dla mieszkańców i sprzyjających zachowaniom niskoemisyjnym,
- troski o estetykę poszczególnych przedsięwzięć i ich dopasowania do otoczenia z poszanowaniem kontekstu przyrodniczego, kulturowego i społecznego.

2.3.4. Regionalny Program Operacyjny Województwa Kujawsko-Pomorskiego na lata 2014–2020

Obowiązkiem wszelkich projektów realizowanych w ramach „Regionalnego Programu Operacyjnego Województwa Kujawsko-Pomorskiego na lata 2014-2020” jest zgodność z celami sformułowanymi w przyjętej w 2010 roku „Strategii Europa 2020”, a wcześniej w „Strategii Lizbońskiej”.

Strategia „Europa 2020” to dokument na rzecz inteligentnego i zrównoważonego rozwoju sprzyjającego włączeniu społecznemu, jest nowym, długookresowym dokumentem strategicznym rozwoju społeczno-gospodarczego Unii Europejskiej. Strategia Europa 2020 obejmuje trzy wzajemnie ze sobą powiązane priorytety:

- rozwój inteligentny: rozwój gospodarki opartej na wiedzy i innowacji;
- rozwój zrównoważony: wspieranie gospodarki efektywniej korzystającej z zasobów, bardziej przyjaznej środowisku i bardziej konkurencyjnej;
- rozwój sprzyjający włączeniu społecznemu: wspieranie gospodarki o wysokim poziomie zatrudnienia, zapewniającej spójność społeczną i terytorialną.

Biorąc pod uwagę potencjały i wyzwania rozwojowe, jakie zidentyfikowano na etapie diagnozowania sytuacji w województwie, cele innych polityk, w tym przede wszystkim Strategii Europa 2020, a także cele dokumentów regionalnych, w szczególności Strategii Rozwoju Województwa Kujawsko-Pomorskiego, przyjęto następujący cel główny RPO WP-K na lata 2014-2020: „uczynienie województwa kujawsko-pomorskiego konkurencyjnym i innowacyjnym regionem Europy oraz poprawa jakości życia jego mieszkańców”.

Regionalny Program Operacyjny Województwa Kujawsko-Pomorskiego na lata 2014-2020 zawiera następujące osie priorytetowe, cele tematyczne i priorytety inwestycyjne zbieżne z polityką ochrony środowiska:

Oś priorytetowa 3. Efektywność energetyczna i gospodarka niskoemisyjna w regionie

Cel tematyczny 4. Wspieranie przejścia na gospodarkę niskoemisyjną we wszystkich sektorach

- Wspieranie wytwarzania i dystrybucji energii pochodzącej ze źródeł odnawialnych;
- Promowanie efektywności energetycznej i korzystania z odnawialnych źródeł energii w przedsiębiorstwach;
- Wspieranie efektywności energetycznej, inteligentnego zarządzania energią i wykorzystywania odnawialnych źródeł energii, w budynkach publicznych, i w sektorze mieszkaniowym;
- Promowanie strategii niskoemisyjnych dla wszystkich rodzajów terytoriów, w szczególności dla obszarów miejskich, w tym wspieranie zrównoważonej multimodalnej mobilności miejskiej i działań adaptacyjnych mających oddziaływanie łagodzące na zmiany klimatu.

Oś priorytetowa 4. Region przyjazny środowisku

Cel tematyczny 5. Promowanie dostosowania do zmian klimatu, zapobiegania ryzyku i zarządzania ryzykiem

- Wspieranie inwestycji ukierunkowanych na konkretne rodzaje zagrożeń przy jednoczesnym zwiększeniu odporności na klęski i katastrofy i rozwijaniu systemów zarządzania klęskami i katastrofami.

Cel tematyczny 6. Zachowanie i ochrona środowiska naturalnego oraz wspieranie efektywnego gospodarowania zasobami

- Inwestowanie w sektor gospodarki odpadami celem wypełnienia zobowiązań określonych w dorobku prawnym Unii w zakresie środowiska oraz zaspokojenia wykraczających poza te zobowiązania potrzeb inwestycyjnych określonych przez państwa członkowskie;
- Inwestowanie w sektor gospodarki wodnej celem wypełnienia zobowiązań określonych w dorobku prawnym Unii w zakresie środowiska oraz zaspokojenia wykraczających poza te zobowiązania potrzeb inwestycyjnych, określonych przez państwa członkowskie;
- Zachowanie, ochrona, promowanie i rozwój dziedzictwa naturalnego i kulturowego;
- Ochrona i przywrócenie różnorodności biologicznej, ochrona i rekultywacja gleby oraz wspieranie usług ekosystemowych, także poprzez program „Natura 2000” i zieloną infrastrukturę.

Oś priorytetowa 5. Spójność wewnętrzna i dostępność zewnętrzna regionu

Cel tematyczny 7. Promowanie zrównoważonego transportu i usuwanie niedoborów przepustowości w działaniu najważniejszej infrastruktury sieciowej;

- Zwiększanie mobilności regionalnej poprzez łączenie węzłów drugorzędnych i trzeciorzędnych z infrastrukturą TEN-T, w tym z węzłami multimodalnymi;
- Rozwój i usprawnienie przyjaznych środowisku (w tym o obniżonej emisji hałasu) i niskoemisyjnych systemów transportu, w tym śródlądowych dróg wodnych i transportu morskiego, portów, połączeń multimodalnych oraz infrastruktury portów lotniczych, w celu promowania zrównoważonej mobilności regionalnej i lokalnej;
- Rozwój i rehabilitacja kompleksowych, wysokiej jakości i interoperacyjnych systemów transportu kolejowego oraz propagowanie działań służących zmniejszaniu hałasu.

2.3.5. Program ochrony powietrza

Obowiązek określania programów ochrony powietrza wynika z art. 91 ustawy z dnia 27 kwietnia 2001 r. Prawo ochrony środowiska (t. j. Dz. U. z 2016 r., poz. 672 ze zm.). Programy określa się dla stref, w których poziom choćby jednej substancji przekracza poziom dopuszczalny powiększony o margines tolerancji lub poziom docelowy. Programy mają na celu osiągnięcie dopuszczalnych poziomów i poziomów docelowych substancji w powietrzu.

Dla województwa kujawsko-pomorskiego opracowane zostały następujące programy ochrony powietrza:

- Program ochrony powietrza dla 4 stref województwa kujawsko-pomorskiego ze względu na przekroczenia wartości docelowych benzo(a)pirenu;
- Program ochrony powietrza dla strefy kujawsko-pomorskiej ze względu na przekroczenie poziomów dopuszczalnych dla pyłu PM10 i benzenu oraz poziomu docelowego dla arsenu.

W ramach działań naprawczych mających na celu redukcję emisji benzo(a)pirenu, pyłu zawieszonego PM10, benzenu oraz arsenu zaproponowano, m.in.:

- zmniejszenie zapotrzebowania na energię cieplną poprzez termomodernizację budynków, wymianę stolarki okiennej i drzwiowej;
- podłączenia do lokalnych sieci ciepłych;
- wymianę dotychczasowych kotłów węglowych na nowe o wyższej sprawności, lub zastąpienie ich kotłami opalanymi gazem ziemnym lub olejem opałowym, albo zastosowanie ogrzewanie elektrycznego.

2.3.6. Program ochrony środowiska dla Powiatu Świeckiego

Cele i kierunki interwencji wyznaczone w Programie ochrony środowiska dla Powiatu Świeckiego:

Cel: Osiągnięcie wymaganych standardów jakości powietrza

Kierunki interwencji:

- Poprawa jakości powietrza;
- Ograniczanie emisji zanieczyszczeń pochodzących ze spalania paliw stałych;
- Stopniowe zmniejszanie emisji ze źródeł przemysłowych;

- Ograniczenie emisji ze źródeł komunikacyjnych;

Cel: Zwiększenie bezpieczeństwa energetycznego

Kierunki interwencji:

- Zwiększenie wykorzystania odnawialnych źródeł energii;
- Poprawa efektywności energetycznej;

Cel: Osiągnięcie i utrzymanie dobrego stanu wód powierzchniowych i podziemnych

Kierunki interwencji:

- Poprawa jakości wód powierzchniowych i podziemnych;
- Rozbudowa infrastruktury oczyszczania ścieków, w tym realizacja programów sanitacji w zabudowie rozproszonej;
- Zapewnienie dostępu do czystej wody dla społeczeństwa i gospodarki;
- Ochrona i zrównoważone gospodarowanie zasobami wodnymi;

Cel: Zminimalizowanie oddziaływania hałasu i promieniowania elektromagnetycznego

Kierunki interwencji:

- Ochrona przed hałasem;
- Minimalizacja oddziaływania promieniowania elektromagnetycznego na zdrowie człowieka i środowisko;

Cel: Racjonalna gospodarka odpadami

Kierunki interwencji:

- Ograniczenie ilości odpadów trafiających bezpośrednio na składowisko oraz zmniejszenie uciążliwości odpadów;
- Likwidacja azbestu;

Cel: Przeciwdziałanie awariom i zagrożeniom środowiska, m.in. powodziom, suszom, wiatrom huraganowym, nawałnym deszczom, awariom instalacji przemysłowych

- Ochrona przed powodzią i skutkami suszy;
- Rozwój systemów ostrzegania i reagowania w sytuacji zjawisk ekstremalnych;

Cel: Dalsza ochrona walorów przyrodniczych i krajobrazowych

Kierunki interwencji:

- Ochrona i wzrost różnorodności biologicznej i krajobrazowej;
- Promocja walorów przyrodniczych i zrównoważony rozwój turystyki;
- Ochrona powierzchni i spójności lasów;

Cel: Racjonalne wykorzystanie zasobów naturalnych

- Ochrona i racjonalne wykorzystanie zasobów gleb;
- Ochrona i racjonalne wykorzystanie kopalin;
- Ograniczenie odpływu azotu ze źródeł rolniczych w miejscach występowania obszarów szczególnie narażonych;

Cel: Podniesienie świadomości ekologicznej mieszkańców powiatu

Kierunki interwencji:

- Pobudzenie u mieszkańców odpowiedzialności za otaczające środowisko i wyeliminowanie negatywnych zachowań.

2.3.7. Strategia rozwoju gminy Świekatowo na lata 2011-2020

Celem nadrzędnym rozwoju gminy Świekatowo jest „Zapewnienie wysokiej jakości życia mieszkańcom gminy Świekatowo” Cel nadrzędny będzie realizowany za pomocą dwóch celów operacyjnych, w ramach których wyróżniono obszary działań, dla których sformułowano kierunki działań.

Cel operacyjny I – Społeczeństwo

Obszar działań 1 – Edukacja i nowoczesne społeczeństwo

Obszar działań 2 – Aktywność społeczna

Obszar działań 3 – Poczucie bezpieczeństwa

Cel operacyjny II – Przestrzeń

Obszar działań 4 – Gmina jako miejsce prowadzenia działalności gospodarczych

4.4. Aktualizacja Studium uwarunkowań i kierunków zagospodarowania przestrzennego gminy, służąca kompleksowemu określeniu kierunków rozwoju i zagospodarowania gminy

4.5. Sukcesywne sporządzanie miejscowych planów zagospodarowania przestrzennego

Obszar działań 5 – Gmina jako miejsce zamieszkania i wypoczynku

5.1. Zagospodarowanie terenów atrakcyjnych turystycznie w ogólnodostępną infrastrukturę umożliwiającą realizację wypoczynku i rekreacji

5.2. Stworzenie atrakcyjnych przestrzeni publicznych służących integracji lokalnych społeczności. Zagospodarowanie przestrzeni publicznych - podniesienie ładu, estetyki, urządzenie placów zabaw i terenów rekreacyjnych, adaptacja dla potrzeb aktywizacji i integracji społecznej.

5.5. Poprawa stanu czystości wód

Obszar działań 6 – Infrastruktura

Kierunki: 6.1. Osiągnięcie i utrzymanie właściwego stanu technicznego dróg gminnych. Rozbudowa systemu dróg gminnych

6.2. Podejmowanie działań na rzecz zapewnienia normatywnego standardu dróg powiatowych

6.3. Osiągnięcie właściwych standardów i zapewnienie obsługi w zakresie zaopatrzenia w wodę oraz odprowadzania i oczyszczania ścieków (rozwój, remonty, rozbudowa, przebudowa, podnoszenie standardu sieci i urządzeń)

6.4. Osiągnięcie właściwych standardów i zapewnienie obsługi w zakresie gospodarki odpadami

6.5. Zapewnienie sprawności zasilania w energię elektryczną

6.6. Budowa i rozwój sieci gazowych

6.7. Rozwój proekologicznych systemów grzewczych

6.8. Rozwój elektroenergetyki oraz energetyki ciepłej wykorzystującej odnawialne źródła energii

6.9. Realizacja systemu ścieżek i tras rowerowych o znaczeniu komunikacyjnym i turystycznym

2.4. Nadrzędny cel Programu ochrony środowiska dla Gminy Świekatowo

Nadrzędnym celem Programu ochrony środowiska jest dalszy, zrównoważony rozwój Gminy oraz stworzenie spójnej polityki środowiskowej. Opracowanie oraz uchwalenie dokumentu przez Radę Gminy pozwoli na wypełnienie ustawowego obowiązku oraz przyczyni się do poprawy i uporządkowania zarządzania środowiskiem na terenie gminy. Podjęte działania wpłyną na długotrwałą poprawę jakości środowiska naturalnego i podniesienie jakości życia jego mieszkańców.

Aby osiągnąć wyznaczony nadrzędny cel niezbędne jest przeprowadzenie oceny stanu środowiska naturalnego na terenie gminy Świekatowo zdiagnozowanie głównych problemów ekologicznych oraz sposobów ich rozwiązania. W tym celu zaproponowano konkretny harmonogram działań łącznie ze źródłami ich finansowania.

3. Streszczenie

1. Opracowanie Programu ochrony środowiska wynika z art. 17 ust.1 ustawy z dnia 27 kwietnia 2001 r. Prawo ochrony środowiska (t. j. Dz. U. z 2016 r., poz. 672 ze zm.).
2. Poprzedni dokument przyjęty został Uchwałą nr XXVII/159/2013 Rady Gminy Świekatowo z dnia 26 lipca 2013 r. w sprawie „Aktualizacji Programu Ochrony Środowiska dla Gminy Świekatowo na lata 2012 – 2015 z perspektywą do 2019”.
3. Program ochrony środowiska dla Gminy Świekatowo jest podstawowym instrumentem do realizacji zadań własnych i koordynowanych w zakresie ochrony środowiska, które będą w całości lub w części finansowane ze środków będących w dyspozycji Gminy.
4. Program oparty jest na wielu strategiach, programach, politykach, na podstawie których prowadzona jest polityka rozwoju.
5. Program zawiera krótką charakterystykę Gminy, jej położenie, demografię, użytkowanie gruntów.
6. Opisuje aktualny stan infrastruktury wodociągowej, kanalizacyjnej, transportowej, zaopatrzenie w ciepło, energię elektryczną i gaz.
7. Obszar gminy Świekatowo charakteryzuje się niezbyt dużym urozmaiceniem krajobrazu. Brak jest rozpoznanych interesujących zbiorowisk i osobliwości florystycznych oraz faunistycznych, w związku z czym obszary prawnie chronione zajmują zaledwie 13,0 ha.
8. Powierzchnia lasów położonych na terenie gminy wynosi 532 ha, lesistość gminy wynosi zaledwie 8,3%.

9. Gleby województwa kujawsko-pomorskiego charakteryzują się niskim stopniem zanieczyszczenia. Wyjątek stanowią gleby znajdujące się wzdłuż głównych tras komunikacyjnych przebiegających przez województwo kujawsko – pomorskie, gdzie stwierdzono zanieczyszczenie gleb wielopierścieniowymi węglowodorami aromatycznymi (WWA). Zanieczyszczenie gleb metalami występowały głównie w glebach ciężkich i średnich, w odcinkach zlokalizowanych wzdłuż dróg, które były remontowane poprzez nałożenie nowej warstwy asfaltu, szczególnie w odległości 5 m od krawędzi jezdni.
10. Na terenie gminy Świekatowo nie występuje eksploatacja zasobów naturalnych.
11. Na terenie gminy brak zakładów przemysłowych powodujących bezpośrednie zagrożenie dla powietrza. Istnieje możliwość przemieszczania się zanieczyszczeń z obszarów przemysłowych w tym z terenu gminy Świecie. Do dużych zagrożeń dla stanu atmosfery na terenie gminy Świekatowo zaliczyć należy emisję niską z gospodarstw domowych oraz emisję liniową. W strefie kujawsko-pomorskiej, do której należy gmina Świekatowo, wystąpiły przekroczenia stężenia dla: pyłu zawieszonego PM10, PM2,5 i benzo(a)pirenu. Zostały również przekroczone poziomy celu długoterminowego dla ozonu w przypadku ochrony zdrowia, jak również w przypadku ochrony roślin (klasa D2).
12. W ubiegłych latach na terenie gminy Świekatowo nie prowadzono monitoringu wód podziemnych, jak również wód płynących i jezior.
13. Na obszarze gminy brak obszarów zagrożonych powodzią.
14. Gmina położona jest poza głównymi trasami komunikacyjnymi, dlatego hałas jest problemem marginalnym.
15. W ubiegłych latach nie badano natężenia pola elektromagnetycznego na terenie gminy Świekatowo. Takie badania prowadzone były w gminach sąsiednich, gdzie nie stwierdzono przekroczenia dopuszczalnej wartości poziomu pól elektromagnetycznych.
16. Województwo kujawsko-pomorskie charakteryzuje się dynamicznym rozwojem inwestycji w zakresie odnawialnych źródeł energii i jest na pierwszym miejscu w kraju pod względem liczby zainstalowanych turbin wiatrowych. Na terenie gminy Świekatowo występują korzystne warunki dla inwestycji w OZE.
17. Gmina Świekatowo wraz z pozostałymi gminami z terenu powiatu świeckiego należą do Regionu 1 Tucholsko-Grudziądzkiego. W regionie tym system gospodarki odpadami komunalnymi opiera się na działalności instalacji RIPOK zlokalizowanych w Sulnówku. Na terenie gminy Świekatowo znajduje się w trakcie rekultywacji składowisko odpadów komunalnych w m. Zalesie Królewskie. W 2015 r. z terenu gminy zebrano łącznie 642,8 Mg odpadów komunalnych, w tym 290,9 Mg zmieszanych odpadów komunalnych (20 03 01).
18. Zgodnie ze złożonymi sprawozdaniami do Marszałka i WIOŚ w 2015 r. osiągnięto poziom ograniczenia masy odpadów komunalnych ulegających biodegradacji kierowanych do składowania w wysokości: 90,22%. Osiągnięty poziom recyklingu, przygotowania do ponownego użycia papieru, metali, tworzyw sztucznych i szkła wyniósł 38,44%. Osiągnięty poziom odzysku odpadów budowlanych wyniósł 100%. Założenia KPGO nie zostały spełnione w przypadku odpadów biodegradowalnych.
19. Zgodnie z danymi z Bazy Azbestowej na terenie gminy pozostało do usunięcia ok. 1900 Mg wyrobów azbestowych. W latach 2012-2015 z terenu gminy usunięto ok. 75,61 Mg odpadów azbestowych. Przedsięwzięcie finansowane było ze środków gminnych oraz właścicieli nieruchomości.
20. Skutki zmian klimatu, zwłaszcza wzrost temperatury, częstotliwości i nasilenia zjawisk ekstremalnych, występujące w ostatnich kilku dekadach pogłębiają się i z tego względu stały się przedmiotem zainteresowania rządów i społeczności międzynarodowej. Działania adaptacyjne wiążą się ze znacznymi kosztami. Istotą działań adaptacyjnych podejmowanych zarówno przez podmioty publiczne, jak i prywatne, poprzez realizację polityk, inwestycje w infrastrukturę i technologie, a także zmiany zachowań, jest uniknięcie ryzyk i wykorzystanie szans.
21. Istotną rolę w szerzeniu wiedzy ekologicznej na terenie gminy Świekatowo odgrywają m.in.: Urząd Gminy, Starostwo Powiatowe; jednostki oświatowe: przedszkola i szkoły; Nadleśnictwa.
22. W latach 2012-2015 zostały zrealizowane zadania inwestycyjne oraz pozainwestycyjne w ramach poprzedniego POŚ. Zrealizowane zostały przedsięwzięcia w zakresie rozbudowy i modernizacji dróg, rozbudowy infrastruktury wodno-kanalizacyjnej, konserwacji rowów melioracyjnych, usuwania azbestu i inne.
23. W celu uporządkowania informacji zebranych m.in. w wyniku dokonanej analizy aktualnego stanu środowiska naturalnego na terenie gminy Świekatowo oraz innych zebranych w trakcie prac danych i informacji posłużono się analizą SWOT. Analiza SWOT jest narzędziem, dzięki któremu można zanalizować i rozpoznać silne i słabe strony, a także istniejące i potencjalne szanse, i zagrożenia płynące z szerokiej gamy czynników.

24. Aktualny stan środowiska i przewidywane jego zmiany w aspekcie planowanego dalszego rozwoju wymuszają konieczność zrównoważonego rozwoju poprzez realizację przedsięwzięć proekologicznych. Istotnym problemem jest dokonanie zobiektywizowanego wyboru celów oraz kierunków interwencji. Zadania i cele w zakresie ochrony środowiska wyznaczone w Programie ochrony środowiska pozostają w ścisłej korelacji z zadaniami wyznaczonymi w programach ochrony środowiska na szczeblu wyższym oraz, uwzględniają cele zawarte w innych strategiach, programach i dokumentach programowych do realizacji ochrony środowiska zgodnie z zasadą zrównoważonego rozwoju.

25. Cele i kierunki interwencji wyznaczone w Programie ochrony środowiska dla Gminy Świekatowo:

Cel: Osiągnięcie wymaganych standardów jakości powietrza

Kierunki interwencji:

- Poprawa jakości powietrza;
- Ograniczenie emisji zanieczyszczeń pochodzących ze spalania paliw stałych;
- Ograniczenie emisji ze źródeł komunikacyjnych;

Cel: Zwiększenie bezpieczeństwa energetycznego

Kierunki interwencji:

- Zwiększenie wykorzystania odnawialnych źródeł energii;
- Poprawa efektywności energetycznej;

Cel: Osiągnięcie i utrzymanie dobrego stanu wód powierzchniowych i podziemnych

Kierunki interwencji:

- Poprawa jakości wód powierzchniowych i podziemnych;
- Rozbudowa infrastruktury oczyszczania ścieków, w tym realizacja programów sanitacji w zabudowie rozproszonej;
- Zapewnienie dostępu do czystej wody dla społeczeństwa i gospodarki;
- Ochrona i zrównoważone gospodarowanie zasobami wodnymi;

Cel: Zminimalizowanie oddziaływania hałasu i promieniowania elektromagnetycznego

Kierunki interwencji:

- Ochrona przed hałasem;
- Minimalizacja oddziaływania promieniowania elektromagnetycznego na zdrowie człowieka i środowisko;

Cel: Racjonalna gospodarka odpadami

Kierunki interwencji:

- Ograniczenie ilości odpadów trafiających bezpośrednio na składowisko oraz zmniejszenie uciążliwości odpadów;
- Likwidacja azbestu;

Cel: Przeciwdziałanie awariom i zagrożeniom środowiska, m.in. powodziom, suszom, wiatrom huraganowym, nawalnym deszczom, awariom instalacji przemysłowych

- Ochrona przed podtopieniami i skutkami suszy;
- Rozwój systemów ostrzegania i reagowania w sytuacji zjawisk ekstremalnych;

Cel: Dalsza ochrona walorów przyrodniczych i krajobrazowych

Kierunki interwencji:

- Ochrona i wzrost różnorodności biologicznej i krajobrazowej;
- Promocja walorów przyrodniczych i zrównoważony rozwój turystyki;
- Ochrona powierzchni i spójności lasów;

Cel: Racjonalne wykorzystanie zasobów naturalnych

- Ochrona i racjonalne wykorzystanie zasobów gleb;
- Ochrona i racjonalne wykorzystanie kopaliny;
- Ograniczenie odpływu azotu ze źródeł rolniczych w miejscach występowania obszarów szczególnie narażonych;

Cel: Podniesienie świadomości ekologicznej mieszkańców powiatu

Kierunki interwencji:

- Pobudzenie u mieszkańców odpowiedzialności za otaczające środowisko i wyeliminowanie negatywnych zachowań.

26. Nadrzędną zasadą realizacji niniejszego Programu powinna być realizacja wyznaczonych zadań przez określone jednostki. Z punktu widzenia Programu w realizacji poszczególnych zadań będą uczestniczyć: Gmina, Powiat, inne jednostki działające na danym terenie, realizujące swoje zadania, podmioty kontrolujące przebieg realizacji i efekty Programu (WIOŚ, PWIS, Urząd Marszałkowski itp.); społeczność gminy, jako główny podmiot odbierający wyniki działań Programu.

27. Organ wykonawczy gminy jest zobowiązany sporządzać co dwa lata raporty z wykonania programów ochrony środowiska, które następnie przedstawia radzie gminy i przekazuje organowi wykonawczemu powiatu.

4. Charakterystyka obszaru

Gmina Świekatowo jest gminą wiejską o powierzchni 64 km² położoną w północnej części województwa kujawsko-pomorskiego, w południowo-zachodniej części powiatu świeckiego. Jest najmniejszą gminą w powiecie. Graniczy z gminami położonymi w powiecie świeckim: Lniano, Bukowiec, Pruszcz oraz gminami Koronowo (w powiecie bydgoskim), Lubiewo i Cekcyn (w powiecie tucholskim).

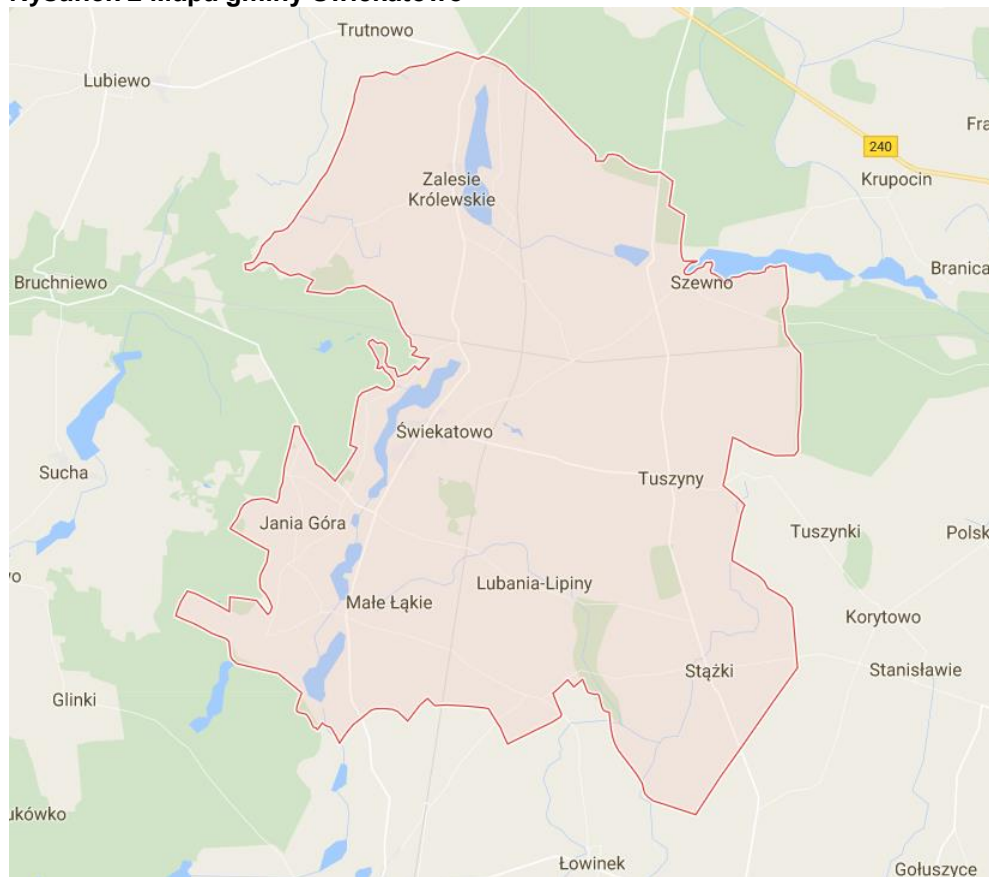
Rysunek 1 Położenie gminy Świekatowo w powiecie świeckim



Źródło: <https://www.osp.org.pl>

Gmina Świekatowo jest jedną ze 169 gmin województwa kujawsko-pomorskiego. W jej skład wchodzi 9 sołectw: Świekatowo, Jania Góra, Lipienica, Małe Łąkie, Lubania-Lipiny, Szewno, Stążki, Tuszyny i Zalesie Królewskie.

Rysunek 2 Mapa gminy Świekatowo



Źródło: <https://www.google.pl/maps/>

Pod względem fizyczno-geograficznym gmina położona jest w obszarze mezoregionu Wysoczyzny Świeckiej wchodzącego w skład makroregionu Pojezierzy Południowopomorskich. Rzeźba terenu gminy ma charakter młodoglacjalny uformowany w czasie ostatniego zlodowacenia około 16,5 tys. lat temu. Gmina charakteryzuje się dosyć dużym, jak na tę część województwa, wskaźnikiem jeziorności (9 jezior).

Klimat na terenie gminy oraz terenów sąsiednich kształtowany jest pod wpływem ścierających się mas powietrza kontynentalnego i polarnomorskiego. Średnia roczna temperatura powietrza wynosi 6,8°C, latem 13,4°C, a zimą 0,5°C. Suma rocznych opadów atmosferycznych dochodzi do 559mm. Przeważają wiatry z kierunków południowo-zachodniego i zachodniego. Podział W. Heinze i D. Schreiber na strefy klimatyczne Polski teren opracowania leży w strefie 6b od temp średnich -20,5°C do temp 17,8°C.

Gmina Świekatowo należy do gmin o charakterze rolniczym. W strukturze użytkowania gruntów największą powierzchnię zajmują użytki rolne, stanowiąc 80,4%. W powierzchni użytków rolnych gminy dominują grunty orne – 85%. Niewielkie powierzchnie zajmowane są również przez łąki i pastwiska – 11%. Gmina posiada jeden z najniższych w powiecie wskaźników zalesienia, (plasując się tuż za gminą Pruszcz), który wynosi zaledwie 8,3% powierzchni terenu gminy.

W tabeli 1 przedstawiono szczegółową strukturę użytkowania gruntów na terenie gminy Świekatowo.

Tabela 1 Użytkowanie gruntów w gminie Świekatowo (stan na dzień 18.04.2016 r.)

Wyszczególnienie	Pow. ogólna [ha]	Użytki rolne [ha]						Lasy [ha]	Pozostałe grunty (pod zabudowaniami, podwórzami, drogi, wody i inne grunty użytkowe oraz nieużytki [ha])
		razem	grunty orne	sady	łąki trwałe	pastwiska trwałe	Pozostałe uż.r.		
Gm. Świekatowo	6383	5137	4375	24	485	114	139	532	714

Źródło: Starostwo Powiatowe w Świeciu

Według danych GUS w 2015 r. gminę zamieszkiwało 3576 mieszkańców. Pod względem zaludnienia gmina zajmuje ostatnie miejsce wśród wszystkich gmin w powiecie.

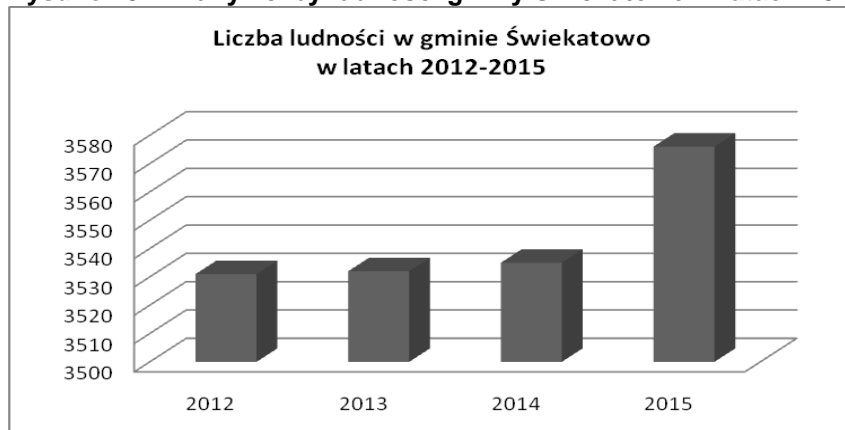
Tabela 2 Stan i zmiany liczby ludności zamieszkującej gminę Świekatowo w latach 2012-2015

Jednostka administracyjna	Liczba ludności w latach			
	2012	2013	2014	2015
Gmina Świekatowo	3531	3532	3535	3576

Źródło: Opracowanie na podstawie danych z BDL GUS wg stanu na 31 grudnia 2015 r.

Gęstość zaludnienia gminy wynosi 55 os./km² i jest niższa niż średnia dla powiatu - 68 os./km², i województwa - 116 os./km². Przyrost naturalny dla gminy jest dodatni i wynosi 2,8 na 1000 osób. Pod tym względem jest wyższy od średniej dla całego województwa (0/1000 osób) i dla powiatu 1,5/1000 osób.

Rysunek 3 Zmiany liczby ludności gminy Świekatowo w latach 2012-2015



Źródło: opracowanie własne na podstawie danych GUS wg stanu na dzień 31.12.2015 r.

Z danych GUS wynika również, że w 2015 r. 19,7% ludności gminy stanowiły osoby w wieku przedprodukcyjnym, 64,3% w wieku produkcyjnym, a 15,9% w wieku poprodukcyjnym. Z roku na rok spada liczba osób w wieku przedprodukcyjnym, wzrasta przede wszystkim liczba osób w grupie poprodukcyjnej. Wyraźna jest tendencja starzenia się społeczeństwa.

Najwięcej podmiotów gospodarczych w gminie Świekatowo prowadzących działalność usługową zajmuje się handlem spożywczo-przemysłowym. Pozostałe usługi są bardzo zróżnicowane. Wyróżnić można firmy branży budowlanej i transportowej. Przemysł gminy opiera się głównie na przetwórstwie drewna (stolarnie). Na koniec czerwca 2016 r. na terenie gminy w rejestrze REGON zarejestrowanych było 226 podmiotów gospodarczych. W poniższej tabeli przedstawiono szczegółowo podział podmiotów na sekcje.

Tabela 3 Podmioty gospodarcze według sekcji i działów PKD na terenie gminy Świekatowo (dane z dnia 30.06.2016 r.)

Podmioty wg sekcji i działów PKD 2007	Liczba podmiotów gosp.
	Gmina Świekatowo
A - rolnictwo, leśnictwo, łowiectwo i rybactwo	17
B - górnictwo i wydobywanie	0
C - przetwórstwo przemysłowe	42
D - wytwarzanie i zaopatrywanie w energię elektryczną, gaz, parę wodną, gorącą wodę i powietrze do układów klimatyzacyjnych	0
E - dostawa wody; gospodarowanie ściekami i odpadami oraz działalność związana z rekultywacją	1
F - budownictwo	37
G - handel hurtowy i detaliczny; naprawa pojazdów samochodowych, włączając motocykle	43
H - transport i gospodarka magazynowa	17
I - działalność związana z zakwaterowaniem i usługami gastronomicznymi	3
J - informacja i komunikacja	1
K - działalność finansowa i ubezpieczeniowa	2
L - działalność związana z obsługą rynku nieruchomości	3
M - działalność profesjonalna, naukowa i techniczna	14
N - działalność w zakresie usług administrowania i działalność wspierająca	4
O - administracja publiczna i obrona narodowa; obowiązkowe zabezpieczenia społeczne	6
P - edukacja	8
Q - opieka zdrowotna i pomoc społeczna	5
R - działalność związana z kulturą, rozrywką i rekreacją	8
S i T - pozostała działalność usługowa, oraz Gospodarstwa domowe zatrudniające pracowników; gospodarstwa domowe produkujące wyroby i świadczące usługi na własne potrzeby	14
Ogółem	226

Źródło: Główny Urząd Statystyczny

Ze względu na dostępność danych, problem bezrobocia przeanalizowano w stosunku do populacji całego powiatu świeckiego. Stopa bezrobocia w powiecie świeckim w czerwcu 2016 r. kształtowała się na poziomie 11% - była niższa od stopy dla województwa – 12,2% lecz wyższa niż średnia dla kraju - 8,8%. Liczba zarejestrowanych bezrobotnych w powiecie wynosiła 3719 osób, w tym na terenie gminy Świekatowo 112 osób.

Gmina Świekatowo należy do gmin, które posiadają korzystną strukturę agrarną gospodarstw rolnych i stosunkowo mało korzystne uwarunkowania wynikające z poszczególnych elementów środowiska naturalnego. Zdecydowanym atutem są małe deniwelacje terenu i korzystne uwarunkowania hydrograficzne. Minusem jest słaba jakość gleb oraz krótki okres wegetacyjny.

Według danych z Narodowego Spisu Rolnego z 2010 r. na terenie gminy funkcjonowało 296 gospodarstw rolnych. Dominują małe gospodarstwa rolne do 10 ha, które stanowią 53% wszystkich gospodarstw. Średnia wielkość gospodarstwa rolnego w gminie w 2010 roku wynosiła około 17,3 ha użytków rolnych. Dla porównania średnia dla powiatu - 23,12 ha, dla województwa - 14,8 ha.

Tabela 4 Ilość gospodarstw rolnych na terenie gminy Świekatowo

gospodarstwa rolne ogółem	<1 ha	1-5 ha	5-10 ha	10-15 ha	>15 ha
296	33	77	47	61	78

Źródło: Główny Urząd Statystyczny – Bank Danych Lokalnych.

4.1. Infrastruktura techniczna

4.1.1. Komunikacja

Gmina Świekatowo położona jest poza głównymi ciągami komunikacyjnymi znaczenia krajowego lub międzynarodowego. Najbliższa droga krajowa, to droga nr 5 dostępna poprzez drogi powiatowe w odległości około 20 km, natomiast najbliższa droga wojewódzka, to biegnąca nieco na północ od granic gminy, droga nr 240 (Świecie - Tuchola), oddalona od siedziby gminy o około 10 km.

Pozytywnym aspektem położenia gminy względem sieci dróg znaczenia krajowego i międzynarodowego jest łatwa ich dostępność za pomocą dróg powiatowych, przy jednoczesnym braku ich uciążliwości.

Przez teren gminy przebiegają 2 linie kolejowe:

- Bydgoszcz - Kościerzyna - Gdynia - linia znaczenia regionalnego, jednotorowa, niezelektryfikowana;
- Świecie - Więcbork - Złotów - linia znaczenia regionalnego, jednotorowa, niezelektryfikowana, nieczynna dla ruchu.

4.1.2. Zaopatrzenie mieszkańców w wodę

Według danych Urzędu Gminy Świekatowo gminę obsługuje sieć wodociągowa o łącznej długości 92,57 km z przyłączami. Do budynków doprowadzonych jest łącznie 780 sztuk przyłączy. Z sieci wodociągowej korzystają wszyscy mieszkańcy gminy tj. ok. 3500 os. Stan techniczny infrastruktury wodociągowej oraz jakość dostarczanej wody określane są jako dobre. Obecnie trwa przebudowa wodociągu z rur azbestowo-cementowych.

Na terenie gminy znajdują się 2 publiczne ujęcia wody podziemnej w miejscowościach:

- Świekatowo - liczba podłączonych osób - 3500;
- Małe Łąkie;

Pobierana woda pochodzi z utworów trzecio- i czwartorzędowych.

Charakterystyka komunalnych ujęć wody zamieszczona została w poniższej tabeli.

Tabela 5 Charakterystyka komunalnych ujęć wody na terenie gminy Świekatowo

Miejsce ujęcia wody	Liczba studni	Stratygrafia	Średnia wydajność ujęcia wody m ³ /d	Ustanowiona strefa ochrony bezpośr./pośr.	miejsowości obsługiwane przez wodociąg	Pobór wody na koniec 2014 r. ³ tys. m ³	Pobór wody na koniec 2015 r. ³ tys. m ³
Świekatowo	2	Tr	40 – 60	Tak bezpośrednia w strefie ogrodzenia- Urząd Marszałkowski - Decyzja z dnia 14.09.2010 rok SŚG-IV.am752-1/19/10 <u>Strefa pośrednia nie wymagana</u>	Świekatowo Zalesie Królewskie Lipienica Tuszyny Szewno Stążki	122,8	156,8
Małe Łąkie	2	Q	25-42	Tak bezpośrednia w strefie ogrodzenia <u>Strefa pośrednia nie wymagana</u> Decyzja Wojewody Bydgoskiego z dnia 16.07.1997 r. znak ROŚ-GI-II-7530/109/260/297/97	Małe Łąkie Lubania Lipiny Jania Góra	63,54	54,5

Tr - trzeciorzęd

Q – czwartorzęd

Źródło: Urząd Gminy Świekatowo

Ponadto na obszarze gminy znajdują się studnie zakładowe i prywatne.

W celu zapewnienia odpowiedniej jakości wody ujmowanej do zaopatrzenia ludności w wodę przeznaczoną do spożycia oraz zaopatrzenia zakładów wymagających wody wysokiej jakości, a także ze względu na ochronę zasobów ujęcia, ustanawiane są strefy ochronne ujęć wody. Strefa ochronna stanowi obszar, na którym obowiązują zakazy, nakazy i ograniczenia w zakresie użytkowania gruntów oraz korzystania z wody. Strefę ochronną dzieli się na teren ochrony: bezpośredniej i pośredniej.

Strefę ochronną ustanawia, w drodze rozporządzenia, dyrektor regionalnego zarządu gospodarki wodnej, na wniosek i koszt właściciela ujęcia wody, wskazując zakazy, ograniczenia oraz obszary, na których obowiązują. Dopuszcza się ustanowienie strefy ochronnej obejmującej wyłącznie teren ochrony bezpośredniej, jeżeli jest to uzasadnione lokalnymi warunkami hydrogeologicznymi, hydrologicznymi i geomorfologicznymi oraz zapewnia konieczną ochronę ujmowanej wody. Jeśli wniosek dotyczy ustanowienia jedynie terenu ochrony bezpośredniej decyzję administracyjną wydaje organ właściwy do wydania pozwolenia wodnoprawnego - starosta lub marszałek.

Strefy ochronne ujęć wody ustanowione przed dniem 1 stycznia 2002 r. wygasły z dniem 31 grudnia 2012 r. (zgodnie z art. 21 ust. 1 ustawy z dnia 5 stycznia 2011 r. o zmianie ustawy – Prawo wodne oraz niektórych innych ustaw (Dz. U. z 2011 r. Nr 32, poz.159 ze zm.). Zarządcy ujęć wód podziemnych zobowiązani są do sformalizowania stanu prawnego i wystąpienia z wnioskiem do Starosty lub dyrektora RZGW o ustanowienie nowych stref ochronnych. Komunalne ujęcia wody na terenie gminy Świekatowo posiadają obowiązujące decyzje ustanawiające strefę ochrony.

W celu usystematyzowania i ujednoczenia danych dotyczących infrastruktury wodociągowej do dalszych analiz przyjęto informacje pochodzące z Banku Danych Lokalnych GUS. Poniższa tabela przedstawia tendencje zmian w zakresie infrastruktury wodociągowej w latach 2011 i 2014.

Tabela 6 Infrastruktura wodociągowa w gminie Świekatowo w latach 2011 i 2014

Jednostka terytorialna	2011				2014			
	Sieć wodociągowa	Przyłącza	Podłączenia do sieci	Stopień zwodociąg.	Sieć wodociągowa	Przyłącza	Podłączenia do sieci	Stopień zwodociąg.
	[km]	[szt.]	[osoba]	[%]	[km]	[szt.]	[osoba]	[%]
Gm. Świekatowo	91,5	581	2943	83,3	92,6	628	2981	84,3

Źródło: Główny Urząd Statystyczny – Bank Danych Lokalnych

Według powyższego zestawienia wynika, że w ostatnich latach na terenie gminy przybyło ok. 1,1 km sieci wodociągowej, natomiast liczba przyłączy zwiększyła się o 47 szt. Tym samym wzrosła liczba podłączonych do sieci o 1,3%.

4.1.3. Odprowadzanie ścieków komunalnych

Według danych Urzędu Gminy Świekatowo w 2015 r. długość sieci kanalizacyjnej wynosiła 50,87 km bez przyłączy (65,57 km z przyłączami). Liczba przyłączy do budynków wynosi 460 sztuk. Stan infrastruktury kanalizacyjnej oceniany jest jako dobry. Z sieci kanalizacyjnej korzysta 2651 os. (t.j. ok. 74% mieszkańców gminy). Do sieci kanalizacyjnej podłączone są miejscowości: Świekatowo (1227 os.), Zalesie Królewskie (294 os.), Tuszyny (112 os.), Szewno (237 os.), Stażki (197 os.), Jania Góra (355 os.). Dostępu do kanalizacji nie posiadają mieszkańcy miejscowości: Małe Łąkie, Lubania-Lipiny i Lipienica.

W miejscowościach, w których sieć kanalizacyjna nie istnieje oraz pozostali niepodłączeni do sieci mieszkańcy ścieki gromadzą w zbiornikach bezodpływowych lub w przydomowych oczyszczalniach ścieków. Efektywność tych rozwiązań może być bardzo duża, jednak istnieje niebezpieczeństwo związane ze świadomą niewłaściwą eksploatacją tego rodzaju urządzeń i instalacji prowadzącą do emisji zanieczyszczeń do środowiska (problem celowo rozszczelnionych zbiorników na nieczystości ciekłe, związane z tym nielegalne pozbywanie się nieczystości ciekłych przez ich zrzut do gruntu lub wód).

Zgodnie z rozporządzeniem Ministra Transportu, Budownictwa i Gospodarki Morskiej z dnia 5 lipca 2013 r. zmieniające rozporządzenie w sprawie warunków technicznych, jakim powinny odpowiadać budynki i ich usytuowanie (Dz. U. z 2013 r., poz. 926) zbiorniki bezodpływowe mogą być stosowane tylko na działkach budowlanych, gdzie nie ma podłączenia do sieci kanalizacyjnej bądź nie ma takiej możliwości.

Z kolei ustawa z dnia 13 września 1996 r. o utrzymaniu czystości i porządku w gminach (t. j. Dz. U. z 2013 r., poz. 1399 ze zm.) nakłada na gminy obowiązek prowadzenia ewidencji zbiorników

bezodpływowych oraz przydomowych oczyszczalni ścieków w celu kontroli częstotliwości i sposobu pozbywania się nieczystości ciekłych oraz komunalnych osadów ściekowych.

W swojej ewidencji Gmina Świekatowo posiada 158 przydomowych oczyszczalni ścieków. Nie prowadzi się ewidencji zbiorników bezodpływowych.

W celu usystematyzowania i ujednoczenia danych dotyczących infrastruktury kanalizacyjnej do dalszych analiz przyjęto informacje pochodzące z Banku Danych Lokalnych GUS. Poniższa tabela przedstawia tendencje zmian w zakresie infrastruktury kanalizacyjnej w latach 2011 i 2014.

Tabela 7 Sieć kanalizacyjna na terenie gminy Świekatowo w latach 2011 i 2014

Jednostka terytorialna	2011				2014			
	Sieć kanalizacyjna	Przyłącza	Podłączenia do sieci	Stopień skanalizow.	Sieć kanalizacyjna	Przyłącza	Podłączenia do sieci	Stopień Skanalizow.
	[km]	[szt.]	[osoba]	[%]	[km]	[szt.]	[osoba]	[%]
Gm. Świekatowo	65,2	462	1792	50,7	65,5	471	2060	58,3

Źródło: Główny Urząd Statystyczny – Bank Danych Lokalnych

Według powyższego zestawienia GUS w latach 2011-2014 na terenie gminy Świekatowo długość sieci kanalizacyjnej niemal się nie zmieniła, przybyło zaledwie 0,3 km sieci i 9 przyłączy kanalizacyjnych. Liczba mieszkańców podłączonych do sieci kanalizacyjnej wzrosła o 13%.

Zarówno ścieki z systemu kanalizacji sanitarnej jak i odbierane z indywidualnych zbiorników bezodpływowych odprowadzane są do oczyszczalni ścieków w Świekatowie.

Tabela 8 Charakterystyka komunalnej oczyszczalni ścieków w gminie Świekatowo

lokalizacja	miejsowości obsługiwane	liczba mieszkańców korzystających z oczyszczalni	rodzaj oczyszczalni	Średnia przepustowość m ³ /dobę	RLM	bezpośredni odbiornik ścieków oczyszczonych
Świekatowo ulica Żwirowa 11	Świekatowo Zalesie Królewskie Tuszyno Szewno Stążki Jania Góra	2651 294 112 237 197 355	biologiczna	Średnia 287 m ³ /dobę Max 460 m ³ /dobę	2651	Struga Kręgiel

Źródło: Ankietyzacja UG Świekatowo

Jakość ścieków oczyszczonych odpływających z oczyszczalni w 2015 roku została przedstawiona w tabeli poniżej.

Tabela 9 Jakość ścieków oczyszczonych wypływających z oczyszczalni ścieków na terenie gminy Świekatowo w 2015 r.

wskaźnik	średnie roczne wartości wskaźników za rok 2015		Normy *Dla RLM od 2000 do 9999
	w ściekach dopływających do oczyszczalni	w ściekach odpływających z oczyszczalni	
BZT5	643 mgO ₂ /l	15 mgO ₂ /l	25 mgO ₂ /l
ChZT	1376 mgO ₂ /l	68 mgO ₂ /l	125 mgO ₂ /l
zawiesina ogólna	317 mg/l	17 mg/l	35 mg/l
azot ogólny	330 mgN/l	14 mgN/l	15 mgN/l
fosfor ogólny	22 mgP/l	2 mgP/l	2 mgP/l

* Zgodnie z Rozporządzeniem Ministra Środowiska z dnia 18 listopada 2014 r. w sprawie warunków, jakie należy spełnić przy wprowadzaniu ścieków do wód lub do ziemi, oraz w sprawie substancji szczególnie szkodliwych dla środowiska wodnego (t. j. Dz. U. z 2014 r., poz. 1800)

Źródło: UG Świekatowo

Wszystkie badane wskaźniki w ściekach odpływających z oczyszczalni w Świekatowie spełniają normy z Rozporządzenia Ministra Środowiska z dnia 18 listopada 2014 r. w sprawie warunków, jakie

należy spełnić przy wprowadzaniu ścieków do wód lub do ziemi, oraz w sprawie substancji szczególnie szkodliwych dla środowiska wodnego (Dz. U. z 2014 r., poz. 1800).

Podstawowym instrumentem wdrożenia postanowień dyrektywy Rady Unii Europejskiej z dnia 21 maja 1991 roku (91/271/EWG) dotyczącej oczyszczania ścieków komunalnych jest *Krajowy Program Oczyszczania Ścieków Komunalnych*. Celem Programu, przez realizację ujętych w nim inwestycji, jest ograniczenie zrzutów niedostatecznie oczyszczanych ścieków, a co za tym idzie ochrona środowiska wodnego przed ich niekorzystnymi skutkami. KPOŚK jest dokumentem strategicznym, w którym oszacowano potrzeby i określono działania na rzecz wyposażenia aglomeracji miejskich i wiejskich w systemy kanalizacyjne i oczyszczalnie ścieków komunalnych. W kolejnej już aktualizacji KPOŚK 2015 zatwierdzonej przez Radę Ministrów w dniu 21 kwietnia 2016 r. wyznaczone zostały cele do roku 2021.

Każda aglomeracja powyżej 2000 RLM powinna być wyposażona w system kanalizacji zbiorczej w celu odprowadzania do oczyszczalni komunalnych, ścieków powstających na terenie aglomeracji. Wyposażenie aglomeracji w systemy zbierania ścieków komunalnych gwarantować musi blisko 100% poziom obsługi. Oznacza to wyposażenie w sieć kanalizacyjną co najmniej na poziomie: 95% dla aglomeracji o RLM < 100 000 i 98% dla aglomeracji o RLM ≥ 100 000.

Zgodnie z wymogami prawa oraz interpretacją Komisji Europejskiej należy tak planować granice aglomeracji, aby w jak największym stopniu cały produkowany przez aglomerację ładunek ścieków był zbierany siecią kanalizacyjną i odprowadzany na oczyszczalnię ścieków. Pozostali mieszkańcy aglomeracji, nieobsługiwani przez zbiorcze systemy kanalizacyjne, będą natomiast korzystać z innych systemów oczyszczania ścieków. W każdej oczyszczalni zlokalizowanej na terenie aglomeracji powyżej 10 000 RLM wymagane jest podwyższone usuwanie biogenów.

Na podstawie Uchwały nr III/62/15 z dnia 26 stycznia 2015 r. Sejmiku Województwa Kujawsko-Pomorskiego wyznaczono aglomerację PLKP044 Świekatowo o równoważnej liczbie mieszkańców (RLM) 2651 z oczyszczalnią ścieków zlokalizowaną na terenie miejscowości Świekatowo ul. Żwirowa 7, której obszar obejmuje wsie: Świekatowo, Jania Góra, Czajkowo, Świekatówko, część miejscowości: Rudzianek, Świekatowo Wschodnie, Małe Łąkie, Zalesie Królewskie, Szewno, Stążki oraz Tuszyń z terenu gminy Świekatowo.

W wykazie przedsięwzięć ujętych w AKPOŚK znalazła się inwestycja dotycząca modernizacji gminnej oczyszczalni ścieków w Świekatowie do 2020 r.

Celem jej przebudowy jest dostosowanie układu technologicznego oczyszczalni do oczyszczania ścieków dopływających i dowożonych ze zbiorników bezodpływowych oraz osadów z przydomowych oczyszczalni ścieków. Istniejąca oczyszczalnia z trudem osiąga efektywności oczyszczania ścieków w związku z czym realizacja tej inwestycji jest priorytetowym zadaniem dla naszej gminy. Realizacja inwestycji przyczyni się do realizacji celu dotyczącego ochrony środowiska. Zakłada się, że liczba osób korzystających z ulepszonego oczyszczania ścieków wzrośnie o około 200 osób. Docelowo zakłada się wzrost do 2850 osób. Zwiększenie liczby osób korzystających z oczyszczalni wynika z założenia, że w najbliższych latach zostanie wybudowana kanalizacja. W miejscowościach Jania Góra i Małe Łąkie-obydwie miejscowości w chwili obecnej znajdują się poza obszarem aglomeracji Świekatowo. Maksymalna przepustowość oczyszczalni to 470 m³/d.

Tabela 10 Aglomeracja Świekatowo

Id. nazwa Aglomeracji /gminy w aglomeracji	*liczba RLM	liczba rzeczywistych mieszkańców w aglomeracji	liczba mieszkańców korzystających z systemu kanalizacyjnego	liczba mieszkańców obsługiwanych przez tabor asenizacyjny	liczba mieszkańców obsługiwanych przez systemy indywidualne (przydomowe oczyszczalnie ścieków)	% RLM korzystających z sieci kanalizacyjnej w 2015 r.
PLKP044 Świekatowo	2651	2651	2651	0	0	100

*według obowiązującego rozporządzenia/uchwały ustanawiającej aglomerację

Źródło: Aktualizacja KPOŚK 2015

W 2015 r. cała aglomeracja Świekatowo została skanalizowana. Nie przewiduje się dalszych zmian w jej wielkości. Na koniec 2015 założenia KPOŚK zostały spełnione.

4.1.4. Zaopatrzenie mieszkańców w ciepło

Na obszarze gminy brak jest scentralizowanych systemów zaopatrzenia w ciepło. Dominują indywidualne systemy zaopatrzenia w ciepło. Podstawowymi nośnikami energii pierwotnej potrzebnej do wy-

tworzenia energii cieplnej w gminie są nadal paliwa kopalne stałe w postaci węgla (ok. 85%). Dość małe znaczenie w ogrzewaniu mieszkań ma biomasa – drewno (9%).

4.1.5. Zaopatrzenie mieszkańców w energię elektryczną

Dystrybucja energii elektrycznej na terenie gminy Świekatowo obecnie zajmuje się ENEA Operator Sp. z o. o. oddział w Bydgoszczy. Gmina jest zaopatrywana poprzez dwa główne punkty zasilania w Świeciu i Kotomierzu. Sieć niskiego napięcia jest zasilana przez około 50 transformatorów.

4.1.6. Zaopatrzenie mieszkańców w gaz sieciowy

Gmina Świekatowo nie posiada sieci dystrybucyjnej gazu. Zapotrzebowanie mieszkańców na to paliwo jest realizowane poprzez jego dostawę za pośrednictwem samochodów-cystern firm dystrybucyjnych lub wymienne butle gazowe. Gmina posiada dogodne warunki podłączenia do sieci przesyłowej. Przez północny skrawek gminy przebiega gazociąg wysokiego ciśnienia relacji Świecie – Tuchola – Sępólno Krajeńskie.

5. Ocena stanu środowiska

5.1. Ochrona przyrody

Podstawowymi aktami prawa z zakresu ochrony dziedzictwa przyrodniczego oraz ochrony i kształtowania środowiska na terytorium Polski są ustawy: o ochronie przyrody z dnia 16 kwietnia 2004 r. (t. j. Dz. U. z 2015 r., poz. 1651 ze zm.) oraz Prawo ochrony środowiska z dnia 27 kwietnia 2001 r. (t. j. Dz. U. z 2016 r., poz. 672 ze zm.).

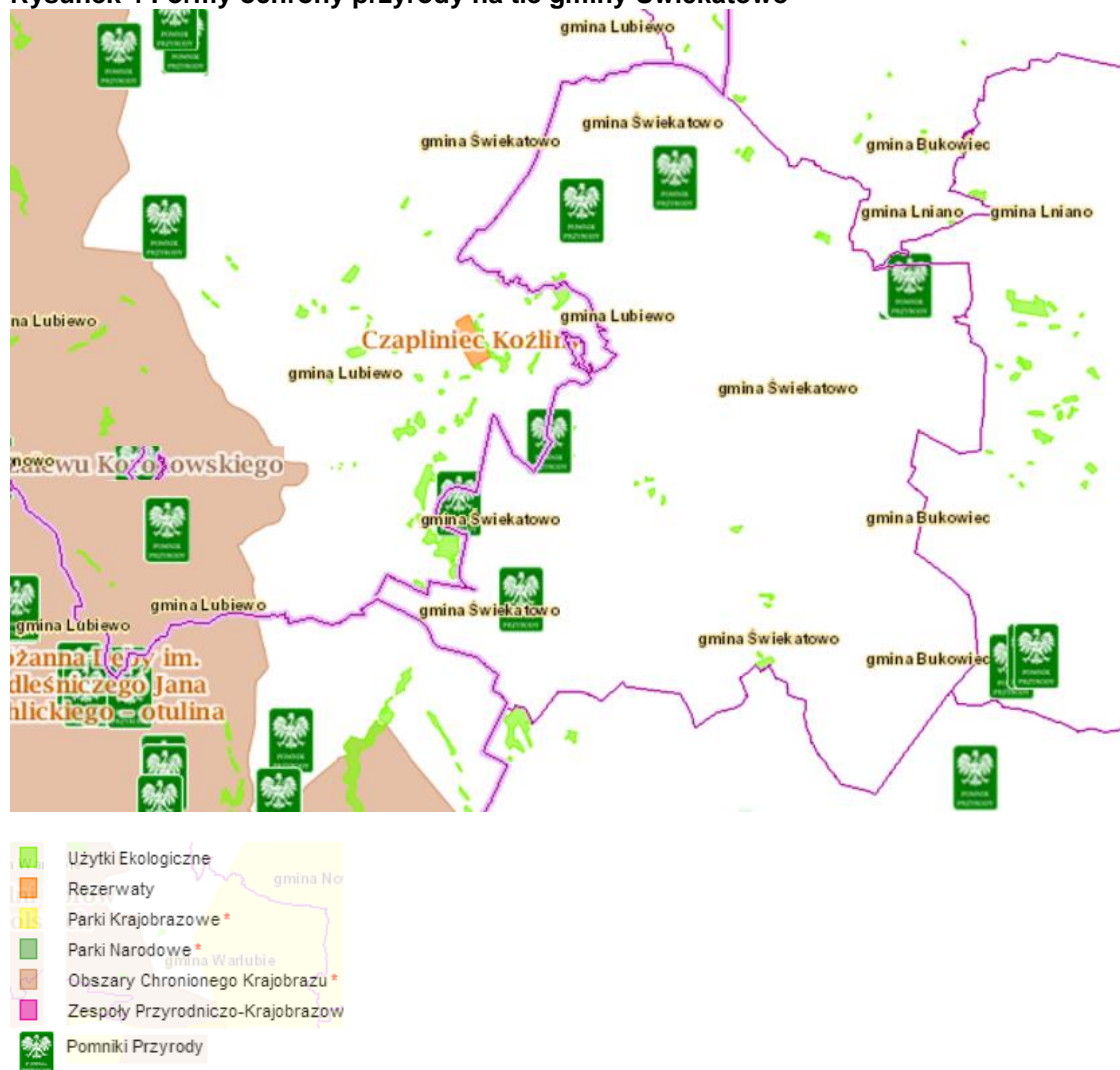
W myśl zapisów pierwszego z wymienionych aktów ochrona przyrody polega na zachowaniu, zrównoważonym użytkowaniu oraz odnawianiu zasobów, tworów i składników przyrody: 1) dziko występujących roślin, zwierząt i grzybów; 2) roślin, zwierząt i grzybów objętych ochroną gatunkową; 3) zwierząt prowadzących wędrowny tryb życia; 4) siedlisk przyrodniczych; 5) siedlisk zagrożonych wyginięciem, rzadkich i chronionych gatunków roślin, zwierząt i grzybów; 6) tworów przyrody żywej i nieożywionej oraz kopalnych szczątków roślin i zwierząt; 7) krajobrazu; 8) zieleni w miastach i wsiach; 9) zadrzewień.

Z kolei ochrona środowiska w myśl Prawa ochrony środowiska oznacza: podjęcie lub zaniechanie działań, umożliwiających zachowanie lub przywracanie równowagi przyrodniczej; ochrona ta polega w szczególności na: a) racjonalnym kształtowaniu środowiska i gospodarowaniu zasobami środowiska zgodnie z zasadą zrównoważonego rozwoju; b) przeciwdziałaniu zanieczyszczeniom; c) przywracaniu elementów przyrodniczych do stanu właściwego.

Obszar gminy Świekatowo charakteryzuje się niezbyt dużym urozmaiceniem krajobrazu. Obszary prawnie chronione zajmują zaledwie 13,0 ha, co stanowi 0,002% ogólnej powierzchni gminy. Jest to najniższy wskaźnik w powiecie oraz jeden z najniższych wśród gmin województwa kujawsko-pomorskiego. Z istniejących form ochrony, na terenie gminy Świekatowo występują jedynie pomniki przyrody oraz użytki ekologiczne.

W 2015 r. w wyniku przeprowadzonego monitoringu ornitofauny na terenie gminy w obrębie obszaru Świekatowo – Szewno – Tuszyny zewidencjonowano miejsce, w którym od ok. 10 lat podczas wędrówek wiosennych i jesiennych zatrzymuje się tysiące ptaków zwłaszcza żurawi, gęsi i łabędzi czarno-dziobych i krzykliwych. Ptaki te mają noclegowisko na jeziorze Branickim w m. Szewno. Miejsce zostało zgłoszone do RDOŚ w Bydgoszczy w celu ustanowienia ochrony.

Rysunek 4 Formy ochrony przyrody na tle gminy Świekatowo



Źródło: <http://geoserwis.gdos.gov.pl/mapy/>

Przez teren gminy przebiega korytarz ekologiczny o znaczeniu krajowym sieci EKONET-PL, łączący obszar węzłowy o znaczeniu międzynarodowym (Bory Tucholskie) z korytarzem ekologicznym o znaczeniu międzynarodowym (Doliny Wisły i Noteci) oraz fragment Północnego Korytarza Ekologicznego wyznaczonego przez IBS PAN pn. Pojezierze Kaszubskie – Doliny Wisły i Noteci. Położenie w korytarzu ekologicznym nie wiąże się jednak z prawnym usankcjonowaniem zasad rozwoju społeczno-gospodarczego w zakresie korzystania z zasobów środowiska. Zachowanie korytarza ekologicznych zapewniających ciągłość między obszarami prawnie chronionymi jest jednym z zadań wymienionych w planie zagospodarowania przestrzennego województwa kujawsko-pomorskiego. Wykazana potrzeba uwzględniania korytarza ekologicznych w procesie planowania przestrzennego powinna skutkować ich włączeniem do dokumentów planistycznych sporządzanych na różnych poziomach. Korytarze ekologiczne powinny być traktowane jako elementy sieci ekologicznych. Wśród działań mających na celu ich ochronę wskazane jest uwzględnianie w studium uwarunkowań oraz w miejscowych planach zagospodarowania przestrzennego odpowiednich zapisów zapewniających warunki utrzymania równowagi przyrodniczej i racjonalną gospodarkę zasobami środowiska w celu umożliwienia migracji gatunków roślin, grzybów i zwierząt.

Na terenie gminy Świekatowo nie wyznaczono obszarów Natura 2000.

5.1.1. Pomniki przyrody

Są to pojedyncze twory przyrody żywej i nieożywionej lub ich skupiska o szczególnej wartości przyrodniczej, naukowej, kulturowej, historycznej lub krajobrazowej oraz odznaczające się indywidualnymi cechami, wyróżniającymi je wśród innych tworów, okazałych rozmiarów drzewa, krzewy gatunków rodzimych lub obcych, źródła, wodospady, wywierzyska, skałki, jary, glazy narzutowe oraz jaskinie.

Art. 40 ust. 1 ustawy z dnia 16 kwietnia 2004 r. o ochronie przyrody, (t. j. Dz. U. z 2015 r., poz. 1651, ze zm.)

Na terenie gminy Świekatowo znajduje się 15 pomników przyrody, w tym 8 pomników przyrody ożywionej na gruntach pod zarządem Nadleśnictwa Zamrzenia oraz 7 pomników przyrody na gruntach prywatnych. Utworzone zostały na podstawie: Rozporządzenia Nr 11/91 Wojewody Bydgoskiego z dnia 1 lipca 1991 r. w sprawie uznania za pomniki przyrody tworów przyrody na terenie województwa bydgoskiego (Dz. Urz. Woj. Bydg. z 30.07.1991 r., nr 15, poz. 120), Rozporządzenia Nr 36 Wojewody Bydgoskiego z dnia 14 lutego 1995 r. w sprawie uznania za pomniki przyrody tworów przyrody na terenie województwa bydgoskiego (Dz. Urz. Woj. Bydg. z 22.02.1995 r., nr 3, poz. 11), Rozporządzenia Nr 13/97 Wojewody Bydgoskiego z dnia 14 kwietnia 1997 r. w sprawie uznania za pomniki przyrody tworów przyrody na terenie województwa bydgoskiego (Dz. Urz. Woj. Bydg. z 07.05.1997 r., nr 16, poz. 78).

5.1.2. Użytki ekologiczne

To zasługujące na ochronę pozostałości ekosystemów mających znaczenie dla zachowania różnorodności biologicznej - naturalne zbiorniki wodne, śródpolne i śródleśne oczka wodne, kępy drzew i krzewów, bagna, torfowiska, wydmy, płaty nieużytkowanej roślinności, starorzecza, wychodnie skalne, skarpy, kamieńce, siedliska przyrodnicze oraz stanowiska rzadkich lub chronionych gatunków roślin, zwierząt i grzybów, ich ostoje oraz miejsca rozmnażania lub miejsca sezonowego przebywania.

Na terenie gminy Świekatowo, obszary uznane za użytki ekologiczne to śródleśne bagna, zadrzewione lub zakrzaczone, które ze względu na swoją odmienność środowiskową stanowią ważny element większych ekosystemów, dając schronienie różnym gatunkom zwierząt. Ogólnie na terenie gminy znajduje się 14 użytków ekologicznych, które zajmują łącznie 11,8 ha. Utworzone zostały na podstawie Rozporządzenia Nr 1/2004 Wojewody Kujawsko-Pomorskiego z 19.01.2004 r. w sprawie uznania za użytki ekologiczne (Dz. Urz. Woj. Kuj-Pom. z 05.02.2004 r. Nr 8, poz. 76).

5.2. Flora i fauna

Szata roślinna gminy Świekatowo związana jest z jej rolniczym charakterem. Dominują w niej rośliny uprawne, wśród których występują: lasy, zadrzewienia i zakrzewienia przydrożne i śródpolne, łąki i pastwiska, roślinność lądowo-wodna, zieleń cmentarna, szpalery drzew, roślinność segetalna i ruderalna.

Według regionalizacji przyrodniczo-leśnej, na podstawach ekologiczno-fizjograficznych (T. Trampler i inni, 1990), gmina Świekatowo należy do Kraju Wielkopolsko-Pomorskiej (III), Dzielnicy Pojezierza Chełmińskiego-Dobrzyńskiego (III.3), Mezonejonu Wysoczyzny Świeckiej (III.3.a).

Według regionalizacji geobotanicznej (W. Szafer, 1972), leży ona w Dziale: Bałtyckim (A), Poddziale: Pas Równin Przemorskich i Wysoczyzn (A1), Krainie: Pomorski Południowy Pas Przejściowy (6), Okręgu: Borów Tucholskich (c).

Region ten cechuje się korzystnymi warunkami do rozwoju lasów mieszanych i sosnowych. Na terenie gminy występują wszystkie główne typy siedliskowe lasu właściwe dla terenów nizinnych. Dominującymi typami siedliskowymi lasu pod względem żyznościowym są siedliska borowe, zaś pod względem uwilgotnienia – siedliska świeże. Najliczniej występujące typy siedliskowe lasu to bór mieszany świeży, las mieszany świeży i bór świeży.

Po całym terenie gminy rozsiane są zadrzewienia i zakrzewienia przydrożne oraz śródpolne funkcjonujące najczęściej jako nieużytki. Pełnią one ważne funkcje: ochronne, klimatyczne oraz estetyczne. Najczęściej spotykanymi gatunkami drzew i krzewów są: topola biała, jesion pospolity, klon zwyczajny, samosiejki brzozy, sosna, topoli osiki, dziki bez, dzika róża, głogi. Drzewom towarzyszą zbiorowiska zielne z licznymi gatunkami traw oraz bylic.

Nieodłączną częścią ekosystemów wodnych są zbiorowiska wodne i bagienne. Są one istotnym elementem krajobrazu ponieważ towarzyszą jeziorom, stawom, oczkom wodnym oraz sieci rowów melioracyjnych. Na brzegach jezior występuje pas szuwaru wysokiego o różnej szerokości, w którym dominują trzcina pospolita, pałka szerokolistna, manna mielec, tatarak zwyczajny. W strefie szuwarów występują liczne gatunki bagienne: karbieniec pospolity, turzyca zaokrąglona, mięta nadwodna, wierzbownica kosmata, pałka, szczaw, kozłek lekarski i inne. Szuwały najczęściej otoczone są zaroślami łozowymi lub olszyną bagienną. W wodach jezior oraz stawach i oczkach wodnych pływają powszechnie zbiorowiska rzęsy drobnej i spirodeli wielokorzeniowej.

Łąki i pastwiska trwale występują głównie wzdłuż cieków, w rynnach, zagłębieniach terenu i nad jeziorami. Przeważają łąki bagienne, które powstają w miejscach o utrudnionym odpływie wody w północnej części gminy - na zachód od Zalesia Królewskiego, na wschód od Lipienicy, a w części południo-

wej w okolicach wsi Tuszyny i Stążki. Roślinność w tych kompleksach składa się głównie z turzyc, mchów, wełnianki, rzeżuchy łąkowej.

Polom uprawnym, nieużytkom, osadom ludzkim, drogom towarzyszy roślinność segetalna i ruderalna. Są to synantropijne zbiorowiska roślin jednorocznych i wieloletnich. Zbiorowiska segetalne (towarzyszące uprawom na terenie całej gminy), występujące zwykle na obrzeżach pól, przydrożach i miedzach, reprezentowane są głównie przez: komosy, wierzbówki, babki i bylice.

W uprawach zbożowych najczęściej występuje mak piaskowy i chaber bławatek.

Najbardziej rozpowszechnionymi zbiorowiskiem ruderalnym jest zespół bylicy pospolitej i wytrzcza zwyczajnego. Jego płaty wykształcają się na zasobnych w biogeny nieużytkach, przydrożach, gruzowiskach, przyłociach i zbudowane są przeważnie z: bylicy pospolitej, wytrzcza zwyczajnego, perzu właściwego i krwawnika pospolitego. Na żyznych zasobnych w próchnicę siedliskach śmietników i pod płotami rosną: pokrzywa zwyczajna, śláz, rdest ptasi, szarłat biały i inne. Na podwórkach i pastwiskach dominuje babka zwyczajna.

Wokół zabudowań gospodarskich, prywatnych posesji, instytucji, a także wzdłuż ulic rosną: świerk pospolity i srebrny, cyprysy, żywotniki, wierzby, topole, bez lilak, kasztanowce zwyczajne, brzozy, klony zwyczajne i jawory, jesiony pospolite, jarzębiny zwyczajne oraz drzewa owocowe. Żywopłoty najczęściej wykonane są z: ligustru pospolitego, śnieguliczki oraz cyprysów. W ogrodach są różne kwiaty ozdobne. Wartościowy element krajobrazu gminy Świekatowo, zarówno jako składnik szaty roślinnej i ostoja fauny jak również część zasobów kulturowych, stanowią parki wiejskie, aleje, starodrzewy przykościelne i cmentarne.

Parki dworskie znajdują się we wsiach: Lipienica i Stążki – z drugiej połowy XIX w., o powierzchni 4,5 ha ze starodrzewem 80-100 letnim i aleją lipową. Zieleń cmentarna występuje na czynnym cmentarzu katolickim w Świekatowie oraz nieczynnych cmentarzach ewangelickich znajdujących się w miejscowościach: Świekatowo, Zalesie Królewskie, Lubanie-Lipiny, Małe Łąki, Jania Góra-Rudzianek, Jania Góra, Tuszyny i Świekatówko.

W gminie Świekatowo w związku z istniejącą dużą różnorodnością siedlisk, istnieje znaczna różnorodność gatunków zwierząt.

Większość gatunków zwierząt podlega ochronie gatunkowej, łowieckiej i rybackiej, a część znalazła się na liście Polskiej Czerwonej Księgi Zwierząt.

W zbiornikach wodnych żyją pospolite krajowe ryby. Ich liczebność i skład gatunkowy zależy od głębokości i typu troficznego zbiornika. Większe i głębsze jeziora, o średniej żyzności, zasiedlają takie gatunki jak: szczupak, karp, leszcz, płoć, karaś złocisty, węgorz, miętus, sandacz i okoń.

Z form mniejszych bez gospodarczego znaczenia pospolity jest kiełb, krąp, ukleja, wzdrenga, piskorz, ślíz i ciernik. W małych zbiornikach takich jak stawy i doły potorfowe przeważa szczupak, lin, karaś złocisty i srebrzysty, piskorz.

Wśród płazów ogoniastych najliczniejsza jest traszka zwyczajna. Spotkać ją można we wszystkich płytszych, zarośniętych fragmentach zbiorników, zwłaszcza dołach potorfowych, stawach i rowach. Z ropuch najliczniej występuje ropucha szara, a zielona i paskówka, występuje nielicznie. Mniejsze zbiorniki wodne: stawy i rowy zasiedla kumak nizinny. Żaby są reprezentowane przez dwa gatunki żab brunatnych: żaba trawna, żyjąca na wilgotnych łąkach, olsach i łągach oraz żaba moczarowa, zasiedlająca łąki i bory sosnowe świeże. Spośród gadów najliczniej występuje jaszczurka zwinka oraz jaszczurka beznoga – padalec (w wilgotnych partiach lasów i borów świeżych). Na śródleśnymi zbiornikami wodnymi, zwłaszcza na torfowiskach, podmokłych łąkach, skrajach lasów występuje zaskroniec zwyczajny, rzadko można spotkać żmiję zygzakowatą.

Najliczniejszą grupę kręgowców stanowią ptaki. Na terenie Nadleśnictwa Zamrzenia stwierdzono łągi około 133 gatunków oraz kilkunastu regularnie pojawiających się na przelotach. Skład gatunkowy ornitofauny nie odbiega od innych obszarów północnej Polski. Charakterystyczną cechą jest natomiast duża przewaga dominantów, to jest gatunków najpospolitszych, będąca pochodną monotonego środowiska.

Występowanie ssaków w większości związane jest z borami świeżymi, olsami i łągami. Najliczniejszym w gatunki rzedem ssaków są gryzonie, a wśród nich takie gatunki jak: wiewiórka, piżmak, szczur wędrowny, mysz domowa, nornica ruda i mysz leśna.

Bogatą w gatunki grupę stanowią nietoperze zamieszkujące zarówno w lasach, jak i w pobliżu siedzib ludzkich.

Z punktu widzenia gospodarki leśnej, najistotniejszą rolę odgrywają gatunki łowne ssaków, będące przedmiotem gospodarki łowieckiej – jeleń i sarna.³

³ Źródło: Studium uwarunkowań i kierunków zagospodarowania przestrzennego gminy Świekatowo

5.2.1. Zagrożenia dla przyrody

Do zidentyfikowanych zagrożeń środowiska przyrodniczego związanych z realizacją zadań ujętych w Programie zaliczyć należy:

- Prace budowlane związane z odbudową melioracji mogą wpływać na bioróżnorodność poprzez m.in.: niszczenie siedlisk roślin (chronione gatunki roślin i grzybów) i zwierząt (bobry, chronione gatunki zwierząt).
- Do możliwych negatywnych oddziaływań należą przede wszystkim działania na rzecz rozwoju energii odnawialnej, do których zalicza się elektrownie wiatrowe i elektrownie fotowoltaiczne. Na terenie gminy występują potencjalne możliwości wykorzystania energii słonecznej i wiatru.
- Silna antropopresja na tereny cenne przyrodniczo, która związana jest z zajmowaniem terenów pod zabudowę mieszkaniową, jak również lokowanie terenów przemysłowych. Brak planów zagospodarowania przestrzennego powoduje że brak jest trwałej strategii w ochronie cennych obszarów, co może skutkować licznymi przypadkami przeznaczania tych terenów na inne cele. Zagrożenie stanowią także elementy infrastruktury technicznej i komunikacyjnej przecinające tereny cenne przyrodniczo. Infrastruktura taka w szczególności drogi stanowią barierę dla przemieszczających się zwierząt, zagrożenie dla ich życia lub powodują zmianę ich tras migracyjnych.

Biorąc pod uwagę cel w jakim jest sporządzany i realizowany Program Ochrony Środowiska, należy uznać, że środkami zapobiegającymi negatywnemu oddziaływaniu na środowisko są w rzeczywistości rozwiązania zaproponowane w aktualizacji tego dokumentu. Należy jednak pamiętać, że w wyniku realizacji zapisów tego dokumentu mogą powstać negatywne oddziaływania, które przedstawiono powyżej.

Adekwatnie do wskazanych negatywnych oddziaływań, przewiduje się przede wszystkim następujące środki zapobiegające, ograniczające oraz kompensujące negatywne oddziaływanie na środowisko przyrodnicze:

- wybranie właściwego projektu uwzględniającego potrzeby ochrony środowiska zarówno na etapie budowy jak również na etapie eksploatacji każdej inwestycji,
- zminimalizowaniu ryzyka awarii,
- prawidłowe zabezpieczenie techniczne sprzętu i placu budowy, w tym zwłaszcza w miejscach styku z ekosystemami szczególnie wrażliwymi na zmiany warunków siedliskowych,
- stosowanie odpowiednich technologii, materiałów i rozwiązań konstrukcyjnych,
- dostosowanie terminów prac do terminów rozrodu, wegetacji, okresów lęgowych, maskowanie elementów dysharmonijnych dla krajobrazu.
- tworzenie nowych szlaków migracji zwierząt,
- tworzenie nowych nasadzeń zwabiających zwierzęta.
- wprowadzanie ograniczeń zabudowy lub zakazów zabudowy w miejscach najcenniejszych pod względem przyrodniczym.

5.3. Ochrona i zrównoważony rozwój lasów

Gmina charakteryzuje się jedną z najniższych zaraz po gminie Pruszcz lesistością w powiecie wynoszącą 8,3%. Powierzchnia lasów wynosi 532 ha. Dla porównania lesistość powiatu świeckiego wynosi 36,6%.

Większość gruntów leśnych tj. 273,38 ha należy do prywatnych właścicieli. Pozostałe stanowią własność Skarbu Państwa. Nadzór nad gospodarką leśną w lasach niestanowiących własności Skarbu Państwa sprawuje starosta, który gospodarkę leśną prowadzi na podstawie uproszczonego planu urządzenia lasu lub inwentaryzacji stanu lasu. Na podstawie zawartych porozumień Starosta powierza nadleśnictwom nadzór nad gospodarką leśną dla lasów niestanowiących własności Skarbu Państwa.

Tereny leśne w gminie Świekatowo zarządzane są przez Nadleśnictwo Zamrzenica, które wchodzi w skład Regionalnej Dyrekcji Lasów Państwowych w Toruniu.

Na terenie gminy występują wszystkie główne typy siedliskowe lasu właściwe dla terenów nizinnych. Dominującymi typami siedliskowymi lasu pod względem żyznościowym są siedliska borowe, zaś pod względem uwilgotnienia – siedliska świeże. Najliczniej występujące typy siedliskowe lasu to bór mieszany świeży, las mieszany świeży i bór świeży.

Głównym gatunkiem lasotwórczym jest sosna pospolita – 95% obszaru leśnego. Niewielką domieszkę stanowi brzoza - 1,8% udziału, dąb – 1,1 %, olsza czarna - 1,0% i świerk - 5%. Fragmentarycznie rozwija się podszyc z jarzębiną, jałowcem i kruszyną.

Na terenie Nadleśnictwa wydzielone zostały lasy ochronne. Uznanie lasu za ochronny lub pozbawienie go tego charakteru następuje w drodze decyzji ministra właściwego do spraw środowiska. W lasach ochronnych prowadzi się gospodarkę leśną w sposób zapewniający ciągłe spełnianie przez nie celów, dla których zostały wydzielone. Powierzchnia lasów uznanych za ochronne (wodochronne) na terenie gminy w obrębie Nadleśnictwa Zamrzenica wynosi 29,18 ha.

Nadleśnictwa w ramach swej działalności prowadzą zalesienia i odnowienia lasów. Efektem prowadzonych zalesień jest powstanie nowej uprawy leśnej. Zalesiając wprowadzany jest las na grunt, który wcześniej lasem nie był. Zalesienie gruntów zwłaszcza niskich klas bonitacyjnych podnosi ich wartość ekonomiczną, zwiększa udział lasów, a ściśle określone sposoby zakładania upraw leśnych i dobór gatunków drzew, wpływają korzystnie na zwiększenie bioróżnorodności. Przed realizacją zalesień należy przeprowadzić rozpoznanie przyrodnicze terenu w celu wykluczenia zalesień na obszarach wyróżniających się różnorodnością biologiczną np. murawy kserotermiczne lub stanowiące siedliska gatunków chronionych rzadkich i zagrożonych wyginięciem tj. gniewosz płamisty. Prace odnowieniowe polegają na ponownym wprowadzeniu roślinności leśnej na gruncie będącym niedawno również lasem. W ubiegłych latach na terenie gminy prowadzone były tylko odnowienia lasu na powierzchni 26,74 ha.

Tabela 11 Powierzchnia odnowień lasu na terenie gminy Świekatowo w latach 2012-2015

Powierzchnia odnowień lasu [ha]					
Lp.	Nadleśnictwo	2012	2013	2014	2015
1.	Zamrzenica	10,48	5,28	8,06	2,92

Źródło: Nadleśnictwo Zamrzenica

5.4. Ochrona powierzchni ziemi

Na terenie gminy Świekatowo występują następujące typy gleb: brunatne wylugowane i brunatne kwaśne, bielcowe i pseudobielcowe, czarne ziemie zdegradowane i szare, murszowo-mineralne i murszowate oraz gleby organiczne (torfowe i murszowo-torfowe.).

Decydujące znaczenie dla produkcji rolnej ma jakość gleb. W gminie Świekatowo przeważają gleby klasy IV, które stanowią 52,8% i klasy V– 33,46%, natomiast gleby klasy III stanowią tylko 6,73%.

Badania gleb dla potrzeb doradztwa nawozowego w zakresie zakwaszenia (odczyn) i zawartości makroelementów tj. fosforu, potasu i magnezu wykonywane są przez Okręgową Stację Chemiczną Rolniczą w Bydgoszczy. Ponadto na zlecenie poszczególnych starostw powiatowych Stacja zajmuje się oceną stopnia zanieczyszczenia gleb metalami ciężkimi i siarką.

W latach 2012-2015 na zlecenie indywidualnych rolników w gminie Świekatowo przeprowadzono badania gleb na powierzchni 1 405 ha użytków rolnych, skąd pobrano łącznie 440 próbek.

Jednym z podstawowych wskaźników oceny gleb jest ich odczyn. Zależy on od rodzaju skały macierzystej, składu granulometrycznego gleby, warunków przyrodniczych oraz zabiegów agrotechnicznych. W przebadanych próbkach stwierdzono ok. 25% gleb bardzo kwaśnych i kwaśnych (odczyn pH poniżej 5,5). Odczyn środowiska glebowego wpływa w znacznym stopniu na życie roślin, mikroorganizmów i fauny glebowej. Decyduje tym samym o aktywności biologicznej gleby. Częściej spotykane kwaśne odczyny gleb, powodują obniżanie plonowania roślin jak również ułatwiają przyswajanie przez rośliny metali ciężkich. Z odczynem gleb ściśle związana jest potrzeba ich wapnowania. Wapnowanie poprawia właściwości fizyczne, chemiczne i biologiczne gleb, jest zabiegiem agrotechnicznym. Według badań OSChR w Bydgoszczy około 15% użytków rolnych gminy wymaga wapnowania w stopniu koniecznym i potrzebnym. Natomiast dla 74% przebadanych gleb nie dostrzeżono potrzeby wapnowania.

Tabela 12 Wyniki badań odczynu gleby i potrzeby ich wapnowania na terenie gminy Świekatowo w latach 2012-2015

Gmina Świekatowo			
Odczyn	%	Potrzeby wapnowania	%
Bardzo kwaśny	8	Konieczne	9
Kwaśny	17	Potrzebne	6
Lekko kwaśny	34	Wskazane	12
Obojętny	34	Ograniczone	15
Zasadowy	7	Zbędne	59

Źródło: Na podstawie danych z OSCh-R w Bydgoszczy

Zawartość w glebie przyswajalnych form fosforu, potasu i magnezu jest ważnym wskaźnikiem pozwalającym ustalić poziom racjonalnego nawożenia. Procentowy udział zbadanych próbek gleb o bardzo niskiej i niskiej zawartości fosforu (P_2O_5) na terenie gminy dla użytków rolnych wynosił 17%, natomiast bardzo wysoką i wysoką zawartość fosforu wykryto w 62% próbek. Gleby o niskiej i bardzo niskiej zasobności w P_2O_5 wymagają intensywnego nawożenia tym składnikiem zależnie od składu granulometrycznego i pH gleby oraz poszczególnych gatunków roślin.

Udział gleb o zawartości potasu (K_2O) bardzo niskiej i niskiej wynosił 42%, a wysokiej i bardzo wysokiej 35%. Gleby o bardzo niskiej, niskiej i średniej zasobności w przyswajalny potas wymagają stosowania zwiększonych dawek tego składnika w postaci nawożenia mineralnego.

Zasobność gleb gminy Świekatowo w magnez jest dość niska, odsetek gleb wskazujących niedobór tego składnika wystąpił w 35% próbek. Bardzo wysoką i wysoką zawartość magnezu stwierdzono w 30% próbek.

Tabela 13 Wyniki badań zasobności gleby w makroelementy w przebadanych próbkach gleb na terenie gminy Świekatowo w latach 2012-2015

Gmina Świekatowo					
Zawartość fosforu	%	Zawartość potasu	%	Zawartość magnezu	%
Bardzo niska	1	Bardzo niska	12	Bardzo niska	13
Niska	16	Niska	30	Niska	22
Średnia	22	Średnia	23	Średnia	36
Wysoka	15	Wysoka	14	Wysoka	22
Bardzo wysoka	47	Bardzo wysoka	21	Bardzo wysoka	8

Źródło: Na podstawie danych z OSCh-R w Bydgoszczy

Niedobór fosforu powoduje zahamowanie wzrostu łodyg i liści, karłowacenie roślin, słaby rozwój kwiatów; nie wytwarzają się prawidłowo nasiona. Rośliny stają się drobne, strzeliste, o cienkich łodygach i słabym systemie korzeniowym. Zwalnia się proces ukorzenia i krzewienia rośliny. Ograniczone jest kwitnienie, tworzy się mniej nasion i owoców o gorszej jakości, a przy głębokim niedoborze roślina nie wytwarza nasion i owoców.

Potas jest niezbędny dla produkcji cukru w liściach, jego transportu do korzenia i magazynowania. Reguluje gospodarkę wodną, dzięki czemu roślina traci mniej wody podczas parowania, a produkcja suchej masy zostaje zwiększona.

Niedobór magnezu podczas wzrostu roślin powoduje spadek jakości i obniżenie plonów.

Spośród wszystkich składników pokarmowych pobieranych przez rośliny najważniejsze znaczenie ma azot. Nawozy azotowe wpływają bowiem na intensywny wzrost i rozwój roślin, zwiększając ich masę zieloną oraz plon nasion. Stosowane niewłaściwie, np. zbyt późno lub w zbyt dużych dawkach, mogą zmniejszać zimotrwałość roślin ozimych czy opóźniać dojrzewanie roślin. Niedobór zaś azotu w glebie hamuje wzrost roślin i zmniejsza zawartość w nich chlorofilu, co powoduje zmniejszenie plonu. Niekorzystne dla środowiska jest nagromadzenie w glebie dużej ilości azotu mineralnego, zwłaszcza azotanów. Na zawartość azotanów w roślinach i w wodach decydujący wpływ ma poziom nawożenia azotem. Nawożenie w dawkach optymalnych nie powoduje zmian w środowisku glebowym, natomiast stosowanie dużych dawek nawozów azotowych wpływa na skażenie roślin i wód azotanami. Przedostające się do wody duże ilości związków azotu i fosforu mogą wywołać eutrofizację wód. Następuje wtedy przyspieszony rozwój fitoplanktonu i roślin nadbrzeżnych w zbiornikach wodnych. W takim przypadku może dojść do tzw. zakwitu wody, czyli intensywnego rozwoju glonów. W takich warunkach następuje ograniczenie ilości tlenu w wodzie, zmniejszenie ilości ryb, zmniejszenie przejrzystości wody i rozkład dużej ilości powstałej biomasy.⁴

Gleby województwa kujawsko-pomorskiego charakteryzują się niskim stopniem zanieczyszczenia. Wyjątek stanowią gleby znajdujące się wzdłuż głównych tras komunikacyjnych przebiegających przez województwo kujawsko – pomorskie, gdzie stwierdzono zanieczyszczenie gleb wielopierścieniowymi węglowodorami aromatycznymi (WWA). Zanieczyszczenie gleb metalami występowały głównie w

⁴ Źródło: <http://www.ppr.pl/arttykul-nawozy-azotowe-86235-dzial-3702.php>

glebach ciężkich i średnich, w odcinkach zlokalizowanych wzdłuż dróg, które były remontowane poprzez nałożenie nowej warstwy asfaltu, szczególnie w odległości 5 m od krawędzi jezdni.⁵

W ostatnim czasie nasila się problem wymierania pszczoł. Jedną z przyczyn tego faktu jest nadmierne i bezmyślne stosowanie pestycydów przez rolników, co powoduje zmniejszenie odporności pszczoł na choroby i pasożyty. Dlatego tak istotne jest prowadzenie edukacji ekologicznej wśród rolników, aby właściwie stosowali pestycydy. Coraz częściej, zwłaszcza w krajach zachodnich używane są pestycydy nowej generacji – tak zwane neonikotynoidy. Stosowane w niskich dawkach, nie trują bezpośrednio pszczoł, ale blokują ich pamięć, przez co pszczoła wylatuje z ula i nie wraca. W Polsce nie są jeszcze tak szeroko stosowane.

5.5. Gospodarowanie zasobami geologicznymi

Na obszarze gminy Świekatowo nie występują udokumentowane złoża kopalin.

5.6. Stan powietrza atmosferycznego

Źródła zanieczyszczeń powietrza możemy podzielić ze względu na pochodzenie na dwie grupy: pochodzenia naturalnego oraz antropogenicznego. Wśród zanieczyszczeń powietrza wyróżnia się między innymi: pyły, sadze, aerozole, gazy i pary, substancje aromatyczne (odory), a także różnego rodzaju energie (hałas i wibracje, promieniowanie elektromagnetyczne).

O jakości powietrza decyduje wielkość i przestrzenny rozkład emisji ze wszystkich źródeł z uwzględnieniem przepływów transgranicznych i przemian fizykochemicznych zachodzących w atmosferze.

Stan powietrza w województwie jest uwarunkowany przez emisję energetyczną i technologiczną. Wielkość emisji zanieczyszczeń powietrza oraz ich rodzaj zależą przede wszystkim od struktury i wielkości zużycia paliw w gospodarce, ich jakości, a także od stosowanych technologii produkcji.

Dużym problemem dla powiatu świeckiego jest zanieczyszczenie powietrza ze źródeł przemysłowych. Z danych WIOŚ w Bydgoszczy wynika, że w powiecie świeckim w 2014 r. wystąpiła najwyższa po powiecie inowrocławskim emisja energetyczna głównych zanieczyszczeń powietrza w województwie. Zanieczyszczenia pyłowe generowane w powiecie świeckim wynoszą 10,1% emisji dla całego województwa, a gazowe aż 21,8%. Wielkość emisji zanieczyszczeń powietrza oraz ich rodzaj zależą przede wszystkim od struktury i wielkości zużycia paliw w gospodarce, ich jakości, a także od stosowanych technologii produkcji.

Tabela 14 Emisja energetyczna zanieczyszczeń z terenu powiatu świeckiego w 2014 r.

Obszar	Emisja z podmiotów, które podały ich wielkość tona /rok						Zużycie paliwa z pozostałych podmiotów, które nie podały wielkości emisji		
	SO ₂	NO ₂	CO	CO ₂	Pyły ze spalania paliw	Pyły pozostałe	Węgiel kamienny [Mg]	Gaz ziemny [tys. m ³]	Olej opałowy [Mg]
Powiat świecki	38,5	15,8	49,7	13055,5	15,1	0,1	2070,5	967,2	3843,8

Źródło: WIOŚ Bydgoszcz 2015

Poniższa tabela przedstawia wielkość emisji technologicznej zanieczyszczeń z terenu powiatu świeckiego w 2014 r. W zależności od rodzaju zastosowanego procesu technologicznego, emitowane zanieczyszczenia charakteryzują się różnymi właściwościami. Do najbardziej szkodliwych procesów technologicznych należą: mielenie, kruszenie, przesiewanie, transport i mieszanie ciał sypkich, malowanie, spawanie, szlifowanie, itp. W czasie procesów technologicznych największa emisja zanieczyszczeń gazowych i pyłowych występuje m.in. w powiecie świeckim.

W sumarycznej emisji głównych zanieczyszczeń ze wszystkich źródeł pochodzenia technologicznego największy udział w powiecie świeckim miał dwutlenek węgla 99,7%. W skali województwa zanotowano również najwyższą emisję węglowodorów alifatycznych i wysoki udział węglowodorów aromatycznych. Emisja tych zanieczyszczeń związana jest głównie z prowadzonym w powiecie przemysłem drzewnym oraz podczas procesu spalania.

⁵ Źródło: Opracowanie ekofizjograficzne do studium uwarunkowań i kierunków zagospodarowania przestrzennego województwa kujawsko-pomorskiego, 2015 r.

Tabela 15 Emisja technologiczna zanieczyszczeń z terenu powiatu świeckiego w 2014 r.

Obszar	Emisja z podmiotów, które podały ich wielkość tona /rok								
	SO ₂	NO ₂	CO	CO ₂	Pyły ze spalania paliw	Pyły pozostałe	Węglowodory alifatyczne	Węglowodory aromatyczne	Substancje charakterystyczne
Powiat świecki	1443,4	1656,2	501,3	1686115,2	87,2	27,4	451,9	18,4	542,1

Źródło: WIOŚ Bydgoszcz 2015

Gmina Świekatowo ma typowy charakter rolniczy. Na jej terenie brak przemysłu silnie zanieczyszczającego powietrze. Jednak potencjalne zagrożenie dla powietrza może wywierać dość bliskie położenie gminy Świecie, jednego z głównych ośrodków przemysłowych województwa, istnieje możliwość przemieszczania się zanieczyszczeń również z tego obszaru. Do dużych zagrożeń dla stanu atmosfery na terenie gminy Świekatowo zaliczyć należy jednak emisję niską z gospodarstw domowych związaną często ze spalaniem odpadów i innych paliw odznaczających się niską jakością oraz w mniejszym stopniu emisję spalin z transportu samochodowego. Dla terenów wiejskich jej uciążliwość wynika głównie z rozproszenia źródeł emisji (emisja niska z palenisk domowych). W znacznej części są to źródła opalane węglem. Problem ten widoczny jest zwłaszcza w okresie grzewczym. Na skutek transportu drogowego do atmosfery emitowane są: zanieczyszczenia gazowe: tlenki azotu, tlenek węgla, dwutlenek węgla i węglowodory aromatyczne oraz zanieczyszczenia pyłowe w postaci związków: ołowiu, kadmu, niklu i miedzi.

Zanieczyszczenie powietrza metodą pasywną mierzono w 2014 roku w 115 punktach pomiarowych na terenie 14 powiatów w województwie, w tym na terenie powiatu świeckiego w m. Święte (gm. Świecie). Prowadzone były badania zanieczyszczenia benzenem. W analizowanym okresie nie odnotowano przekroczeń, średnie roczne stężenie benzenu wyniosło 1,21µg/m³.

WIOŚ w Bydgoszczy opracował ocenę roczną jakości powietrza w województwie kujawsko-pomorskim dotyczącą roku 2015 zgodnie z podziałem województwa na strefy: aglomeracja bydgoska, miasto Toruń, strefa miasto Włocławek i strefa kujawsko-pomorska (w której zlokalizowany jest powiat świecki).

Roczna ocena jakości powietrza atmosferycznego za rok 2015 wykonana została w oparciu o ustawę - Prawo ochrony środowiska oraz rozporządzenia Ministra Środowiska do tej ustawy.

Roczna ocena jakości powietrza pozwoliła uzyskać informacje na temat stężeń: dwutlenku azotu, dwutlenku siarki, tlenku węgla, benzenu, pyłu zawieszonego PM_{2,5}, pyłu zawieszonego PM₁₀, benzo(a)pirenu, arsenu, kadmu, niklu, ołowiu i ozonu. Uzyskane informacje umożliwiły sklasyfikować strefy w oparciu o przyjęte kryteria, ustanowione ze względu na ochronę zdrowia ludzi oraz ze względu na ochronę roślin, tj. poziomy dopuszczalne dla niektórych substancji w powietrzu, poziomy docelowe, poziomy celów długoterminowych dla ozonu, poziomy alarmowe oraz poziomy informowania dla niektórych substancji w powietrzu (zgodnie z rozporządzeniem Ministra Środowiska z dnia 24 sierpnia 2012 r. w sprawie poziomów niektórych substancji w powietrzu, (Dz. U. z 2012 r., poz. 103).

Wynikiem oceny dla wszystkich substancji podlegających ocenie na terenie strefy jest zaliczenie strefy do jednej z poniżej wymienionych klas:

- klasa A – jeżeli stężenia zanieczyszczeń nie przekraczają odpowiednio poziomów dopuszczalnych albo poziomów docelowych;
- klasa B – jeżeli stężenia zanieczyszczeń przekraczają poziomy dopuszczalne, lecz nie przekraczają poziomów dopuszczalnych, powiększonych o margines tolerancji;
- klasa C – jeżeli stężenia zanieczyszczeń przekraczają poziomy dopuszczalne, powiększone o margines tolerancji, a w przypadku gdy margines tolerancji nie jest określony – poziomy dopuszczalne, albo przekraczają poziomy docelowe.

W przypadku poziomów celów długoterminowych dla ozonu przyjęto następujące oznaczenie klas:

- klasa D1 – jeżeli stężenia ozonu nie przekraczają poziomu celu długoterminowego;
- klasa D2 – jeżeli stężenia ozonu przekraczają poziom celu długoterminowego.

Ocena jakości powietrza przeprowadzona z uwzględnieniem kryteriów ochrony zdrowia wykazała, iż w strefie kujawsko-pomorskiej, wystąpiły przekroczenia stężenia dla: pyłu zawieszonego PM₁₀, pyłu zawieszonego PM_{2,5} i benzo(a)pirenu, ze względu na stwierdzone przekroczenia poziomu dopuszczalnego i poziomu docelowego przypisano klasę C. O zaliczeniu strefy do niekorzystnej klasy C zdecydowały przekroczenia w strefie kujawsko – pomorskiej: pył zawieszony PM₁₀ (Nakło nad Notecią - ul. P. Skargi, Grudziądz – ul. Sienkiewicza i ul. Piłsudskiego, Inowrocław – ul. Solankowa,

Brodnica – ul. Kochanowskiego, Ciechocinek – ul. Tężniowa, Koniczynka w powiecie toruńskim), pył zawieszony PM_{2,5} (Grudziądz – ul. Sienkiewicza) oraz benzo(α)piren (Grudziądz – ul. Sienkiewicza, Nakło nad Notecią - ul. P. Skargi, Koniczynka, Inowrocław – ul. Solankowa).

W sezonie grzewczym wielkości stężeń pyłu PM₁₀ i benzo(a)pirenu były wyższe niż w okresie letnim. Z przebiegu rocznej serii pomiarów odczytać można wyraźną sezonową zmienność stężeń pyłu. Jego głównym źródłem są przestarzałe, niskoenergetyczne paleniska domowe ogrzewane paliwami stałymi często złej jakości.

Tabela 16 Klasyfikacja stref z uwzględnieniem kryteriów określonych w celu ochrony zdrowia w 2015 r.

strefa kujawsko-pomorska /gmina Świekatowo	Kryterium - poziom dopuszczalny								Kryterium – poziom docelowy					
	SO ₂	NO ₂	PM ₁₀	PM _{2,5}		Pb	C ₆ H ₆	CO	As	benzo (a)piren	Cd	Ni	O ₃	PM _{2,5}
				Faza I	Faza II									
	A	A	C	C	C1	A	A	A	A	C	A	A	A	A

Źródło: Roczna ocena jakości powietrza w województwie kujawsko-pomorskim w 2015 r., WIOŚ Bydgoszcz.

Rezultatem końcowym oceny stref pod kątem ochrony roślin, podobnie jak pod kątem ochrony zdrowia, jest określenie klas wynikowych dla poszczególnych zanieczyszczeń w danej strefie. W efekcie oceny przeprowadzonej dla 2015 roku dla tlenku azotu, dwutlenku siarki i ozonu w strefie kujawsko-pomorskiej przypisano klasę A.

Tabela 17 Klasyfikacja stref z uwzględnieniem kryteriów określonych w celu ochrony roślin

strefa kujawsko-pomorska / gmina Świekatowo	Symbol klasy strefy dla poszczególnych substancji		
	SO _x	NO ₂	O ₃
	A	A	D2

Źródło: WIOŚ Bydgoszcz.

W strefie kujawsko-pomorskiej zostały przekroczone poziomy celu długoterminowego dla ozonu w przypadku ochrony zdrowia, jak również w przypadku ochrony roślin (klasa D2). O zaliczeniu stref do niekorzystnej klasy D2 zadecydowały w przypadku klasyfikacji ze względu na ochronę zdrowia maksymalne stężenia 8-godzinne ozonu na dwóch stacjach z województwa kujawsko – pomorskiego (Koniczynka, Zielonka). Natomiast o zaliczeniu strefy kujawsko – pomorskiej do klasy D2 zadecydował wskaźnik AOT40 (wskaźnik określający wpływ zanieczyszczenia powietrza ozonem na rośliny) ze stacji Zielonka.

Zaliczenie strefy do klasy C dla danego zanieczyszczenia oznacza konieczność wyznaczenia obszarów przekroczeń i zakwalifikowania strefy do opracowania programów ochrony powietrza.

Obowiązek określania programów ochrony powietrza wynika z art. 91 ustawy z dnia 27 kwietnia 2001 r. Prawo ochrony środowiska (t. j. Dz. U. z 2016 r., poz. 672 ze zm.). Programy określa się dla stref, w których poziom choćby jednej substancji przekracza poziom dopuszczalny powiększony o margines tolerancji lub poziom docelowy. Programy mają na celu osiągnięcie dopuszczalnych poziomów i poziomów docelowych substancji w powietrzu.

Obecnie obowiązują następujące programy ochrony powietrza (POP) dla strefy kujawsko - pomorskiej oraz odrębny plan działań krótkoterminowych (PDK):

- Uchwała Nr XVI/302/11 Sejmiku Województwa Kujawsko-Pomorskiego z dnia 19 grudnia 2011 r. w sprawie określenia Programu ochrony powietrza dla 15 stref województwa kujawsko-pomorskiego ze względu na przekroczenia wartości docelowych benzo(α)pirenu;
- Uchwała Nr XXX/537/13 Sejmiku Województwa Kujawsko-Pomorskiego z dnia 28 stycznia 2013 r. w sprawie określenia programu ochrony powietrza dla strefy kujawsko-pomorskiej ze względu na przekroczenie poziomów dopuszczalnych dla pyłu PM₁₀ i benzenu oraz docelowych dla arsenu i ozonu. Termin realizacji programu ustalono na dzień 31 grudnia 2020 roku;
- Uchwała Nr LIV/834/14 Sejmiku Województwa Kujawsko-Pomorskiego z dnia 27 października 2014 r. w sprawie określenia planu działań krótkoterminowych dla 4 stref województwa kujawsko-pomorskiego ze względu na ryzyko wystąpienia przekroczenia wartości docelowych benzo(α)pirenu w powietrzu.

Program ochrony powietrza jest elementem polityki ekologicznej regionu, stąd zaproponowane w nim działania muszą być zintegrowane z istniejącymi planami, programami, strategiami, innymi słowy wpiąć się w realizację celów makroskalowych oraz celów regionalnych i lokalnych. Konieczne jest przy tym uwzględnienie uwarunkowań gospodarczych, ekonomicznych i społecznych.

Poniżej przedstawiono podstawowe kierunki działań na rzecz ograniczenia zanieczyszczenia powietrza szkodliwymi substancjami, dla których wystąpiły przekroczenia tj. benzo(a) pirenu, pyłu PM10, benzenu, arsenu i ozonu. Kierunki te, w dużym stopniu pokrywają się ze sobą, w związku z czym powinny być realizowane kompleksowo w ramach programów ochrony powietrza dla poszczególnych stref województwa.

Aby ograniczyć emisję ze źródeł powierzchniowych konieczne jest wprowadzenie zmian w zakresie sposobu ogrzewania czy to w budynkach użyteczności publicznej czy zabudowie jedno lub wielorodzinnej na terenie strefy. Ograniczenie emisji z tych źródeł można osiągnąć poprzez: zmniejszenie zapotrzebowania na energię cieplną poprzez termomodernizację budynków, wymianę stolarki okiennej i drzwiowej; podłączenia do lokalnych sieci ciepłych; wymianę dotychczasowych kotłów węglowych na nowe o wyższej sprawności, lub zastąpienie ich kotłami opalnymi gazem ziemnym lub olejem opałowym, albo zastosowanie ogrzewanie elektrycznego, względnie indywidualnych źródeł energii odnawialnej; zmiana technologii i surowców stosowanych w rzemiośle, usługach i drobnej wytwórczości wpływająca na ograniczanie emisji pyłu zawieszonego PM10.

Sposobem na realizację tych zadań jest opracowanie i wdrożenie działań skierowanych na ograniczenie emisji ze źródeł spalania o małej mocy do 1 MW poprzez realizację wdrażanych dotychczas programów ograniczania niskiej emisji (PONE) dla gmin lub realizację obecnie opracowywanych planów gospodarki niskoemisyjnej. Działania naprawcze mogą być również realizowane w oparciu o stworzony w gminie system dofinansowania wymiany źródeł ciepła w indywidualnych systemach grzewczych, ważnym jest natomiast osiągnięty efekt ekologiczny realizacji działań skutkujący poprawą jakości powietrza.

W zakresie emisji liniowej ograniczenie emisji liniowej jest osiągane głównie poprzez poprawę stanu technicznego pojazdów poruszających się po drogach. Parametry techniczne pojazdów będą się sukcesywnie poprawiać wskutek dostosowywania do wymogów prawnych – nowe pojazdy są rejestrowane pod warunkiem spełniania określonych norm emisyjnych. Podejmowanie działań mających na celu stosowanie zachęt do wymiany pojazdów na bardziej przyjazne środowisku. Istotny jest również rozwój i zwiększanie efektywności systemu transportu publicznego oraz wspieranie rozwiązań proekologicznych w zakresie transportu (np. wspieranie stacji ładowania pojazdów elektrycznych)

W zakresie ograniczania emisji z istotnych źródeł punktowych, w tym w przedsiębiorstwach energetycznych wpływ będą miały: ograniczenie emisji pyłu zawieszonego PM10 poprzez optymalne sterowanie procesem spalania i podnoszenie sprawności procesu produkcji energii, zmiana paliwa na inne, o mniejszej zawartości zanieczyszczeń, stosowanie wysokoefektywnych technik ochrony atmosfery gwarantujących zmniejszenie emisji substancji do powietrza, stopniowe dostosowywanie instalacji do wymogów emisyjnych zawartych w Dyrektywie 2010/75/UE (IED), stosowanie odnawialnych źródeł energii i zmniejszenie strat przesyłu energii.

W zakresie ograniczania emisji z istotnych źródeł punktowych w zakładach przemysłowych niewątpliwie niezbędne jest: stosowanie wysokoefektywnych technik ochrony atmosfery gwarantujących zmniejszenie emisji substancji do powietrza, optymalizacja procesów produkcji w celu ograniczenia emisji substancji do powietrza, zmiana technologii produkcji, prowadząca do zmniejszenia emisji pyłów, stopniowe wprowadzanie BAT, stopniowe dostosowywanie instalacji do wymogów emisyjnych zawartych w Dyrektywie 2010/75/UE (IED) oraz podejmowanie działań ograniczających do minimum ryzyko wystąpienia awarii urządzeń ochrony atmosfery (ze szczególnym uwzględnieniem dużych obiektów przemysłowych), a także ich skutków poprzez utrzymywanie urządzeń w dobrym stanie technicznym.

W zakresie edukacji ekologicznej i reklamy jednostki samorządu terytorialnego powinny podjąć działania polegające na:

- kształtowaniu właściwych zachowań społecznych poprzez propagowanie konieczności oszczędzania energii cieplnej i elektrycznej oraz uświadamianie o szkodliwości spalania paliw niskiej jakości, prowadzenie akcji edukacyjnych mających na celu uświadamianie społeczeństwa o szkodliwości spalania odpadów połączonych z informacją na temat kar administracyjnych ze spalania paliw niekwalifikowanych i odpadów,

- uświadamianie społeczeństwa o korzyściach płynących z użytkowania scentralizowanej sieci ciepłej, termomodernizacji i innych działań związanych z ograniczeniem emisji niskiej,
- promocja nowoczesnych, niskoemisyjnych źródeł ciepła oraz źródeł energii odnawialnej,
- wspieranie przedsięwzięć polegających na reklamie oraz innych rodzajach promocji towaru i usług propagujących model konsumpcji zgodny z zasadami zrównoważonego rozwoju, w tym w zakresie ochrony powietrza.

W zakresie planowania przestrzennego istotne jest:

- uwzględnianie w studium uwarunkowań i kierunków zagospodarowania przestrzennego oraz w miejscowych planach zagospodarowania przestrzennego sposobów zabudowy i zagospodarowania terenu umożliwiających ograniczenie emisji pyłu zawieszanego PM10 poprzez działania polegające na: wprowadzaniu zieleni ochronnej i urządzonej oraz niekubaturowe zagospodarowanie przestrzeni publicznych miast (place, skwery),
- zachowaniu istniejących terenów zieleni i wolnych od zabudowy celem lepszego przewietrzania miast, ustalaniu sposobu zaopatrzenia w ciepło z zaleceniem instalowania ogrzewania niskoemisyjnego w nowo planowanej zabudowie,
- zalecanie podłączania nowych obiektów do sieci ciepłowniczej w rejonach objętych centralnym systemem ciepłowniczym,
- modernizowaniu układu komunikacyjnego celem przeniesienia ruchu poza ścisłe centrum miast,
- reorganizacji układu komunikacyjnego oraz wprowadzeniu stref ograniczających ruch samochodowy w ścisłym centrum miast,
- zapewnieniu obsługi transportem zbiorowym na etapie tworzenia planów miejscowych i wydawania decyzji o warunkach zabudowy,

w decyzjach środowiskowych dla budowy i przebudowy dróg:

- zalecenie stosowania wzdłuż ciągów komunikacyjnych pasów zieleni w pasach drogowych (z roślin o dużych zdolnościach fitoremediacyjnych),
- zalecenie stosowania ekranów akustycznych pochłaniających typu „zielona ściana” zamiast najczęściej stosowanych ekranów odbijających.

Dokumentem wyznaczającym konkretne cele w zakresie redukcji emisji gazów cieplarnianych, zwiększenia efektywności energetycznej oraz wykorzystania odnawialnych źródeł energii w gminach jest Plan Gospodarki Niskoemisyjnej (PGN). Plan powinien być ściśle związany z realizacją zapisów Programów ochrony powietrza oraz planów działań krótkoterminowych. PGN to strategiczny dokument, który wyznacza kierunki dla gminy w zakresie działań inwestycyjnych i nieinwestycyjnych w takich obszarach jak: transport publiczny i prywatny, budownictwo publiczne, gospodarka przestrzenna, zaopatrzenie w ciepło i energię, gospodarka odpadami. Gmina Świekatowo posiada przyjętą Uchwałą Nr XIV/79/2016 Rady Gminy Świekatowo z dnia 17 marca 2016 r. „Plan Gospodarki Niskoemisyjnej dla Gminy Świekatowo”.

Długoterminowa strategia Gminy Świekatowo do 2020 r. obejmuje cele

- kompleksowa modernizacja energetyczna wraz z wykorzystaniem instalacji OZE budynków użyteczności publicznej oraz obiektów prywatnych w gminie Świekatowo,
- wspieranie budowy budynków mieszkalnych z ogrzewaniem w oparciu o pomp ciepła,
- modernizacja ogrzewania węglowego w budynkach użyteczności publicznej oraz budynków prywatnych,
- modernizacja oświetlenia oraz budowa nowych punktów świetlnych na obszarze gminy Świekatowo z wykorzystaniem rozwiązań niskoemisyjnych,
- budowa ścieżek rowerowych w gminie Świekatowo,
- przebudowa dróg gminnych,
- stworzenie warunków do rozwoju elektrowni/siłowni wiatrowych w gminie Świekatowo,
- wspieranie/stworzenie warunków do termomodernizacji budynków mieszkalnych,
- budynków wielorodzinnych, w tym osiedli mieszkaniowych po PGR we wsi Szewno i Stążki, w zakresie kompleksowej termomodernizacji obiektów,
- gazyfikacja gminy,
- ograniczenie wycinki drzew oraz prowadzenie nowych zadrzewień i zalesień,
- budowa sieci wodociągowej w miejscowości Świekatowo i Szewno,
- przebudowa istniejącej oczyszczalni ścieków w Świekatowie.

Nowelizacja Prawa ochrony środowiska tzw. „ustawa antysmogowa” ma sprecyzować obecne przepisy i stworzyć nowe mechanizmy prawne, które powinny pomóc w poprawie jakości powietrza w Pol-

sce. Sejmiki wojewódzkie za pomocą uchwał będą mogły określać rodzaj i jakość paliw stałych dopuszczonych do stosowania i parametry techniczne lub parametry emisji urządzeń do spalania. Sejmiki będą mogły uchwalić zakaz stosowania określonych instalacji, w których następuje spalanie. Obecnie Polska jest - jeśli chodzi o emisje do atmosfery – jest jednym z największych trucicieli w całej Europie. Winy za ten stan rzeczy nie ponosi już przemysł, ponieważ instalacje przemysłowe oraz gospodarcze są dobrze kontrolowane i muszą spełniać określone wymogi jakościowe. Bardzo duże zanieczyszczenie powietrza powoduje natomiast tzw. niska emisja, czyli przede wszystkim pojedyncze paleniska domowe. Zanieczyszczenie powietrza przekłada się nie tylko na stan środowiska, ale również na zdrowie ludzi. Szacuje się, że w Polsce na choroby wywołane przez zanieczyszczenie powietrza umiera ok. 45 tys. osób rocznie.

Od 1 października 2015 r. obowiązuje „Krajowy Program Ochrony Powietrza do roku 2020 z perspektywą do 2030” (KPOP). Głównym celem KPOP jest poprawa jakości życia mieszkańców Polski poprzez osiągnięcie w możliwie krótkim czasie dopuszczalnych poziomów pyłu zawieszonego i innych szkodliwych substancji w powietrzu, wynikających z przepisów prawa unijnego, a w perspektywie do 2030 r. – poziomów wskazywanych przez Światową Organizację Zdrowia. Dla osiągnięcia zamierzonych celów i efektywnej realizacji działań proponowanych do podjęcia na poziomie wojewódzkim i lokalnym niezbędne jest:

- podniesienie rangi zagadnienia jakości powietrza poprzez skonsolidowanie działań na szczeblu krajowym oraz powołanie szerokiego Partnerstwa na rzecz poprawy jakości powietrza,
- stworzenie ram prawnych sprzyjających realizacji efektywnych działań mających na celu poprawę jakości powietrza,
- włączenie społeczeństwa w działania na rzecz poprawy jakości powietrza poprzez zwiększenie świadomości społecznej oraz tworzenie trwałych platform dialogu z organizacjami społecznymi,
- rozwój i rozpowszechnienie technologii sprzyjających poprawie jakości powietrza,
- rozwój mechanizmów kontrolowania źródeł niskiej emisji sprzyjających poprawie jakości powietrza,
- upowszechnienie mechanizmów finansowych sprzyjających poprawie jakości powietrza.

5.7. Ochrona wód

Wody podziemne

Analizując warunki hydrogeologiczne należy zaznaczyć, iż na obszarze gminy występują dwa użytkowe poziomy wodonośne: czwartorzędowy i trzeciorzędowy. Wody w utworach trzeciorzędowych występują w mioceńskich piaskach drobnoziarnistych i pylastych często przewarstwionych mułkami i węglami brunatnymi, najczęściej tworząc kilka warstw wodonośnych. W obrębie gminy poziom mioceński eksploatowany jest na ujęciach w Świekatowie i Szewnie.

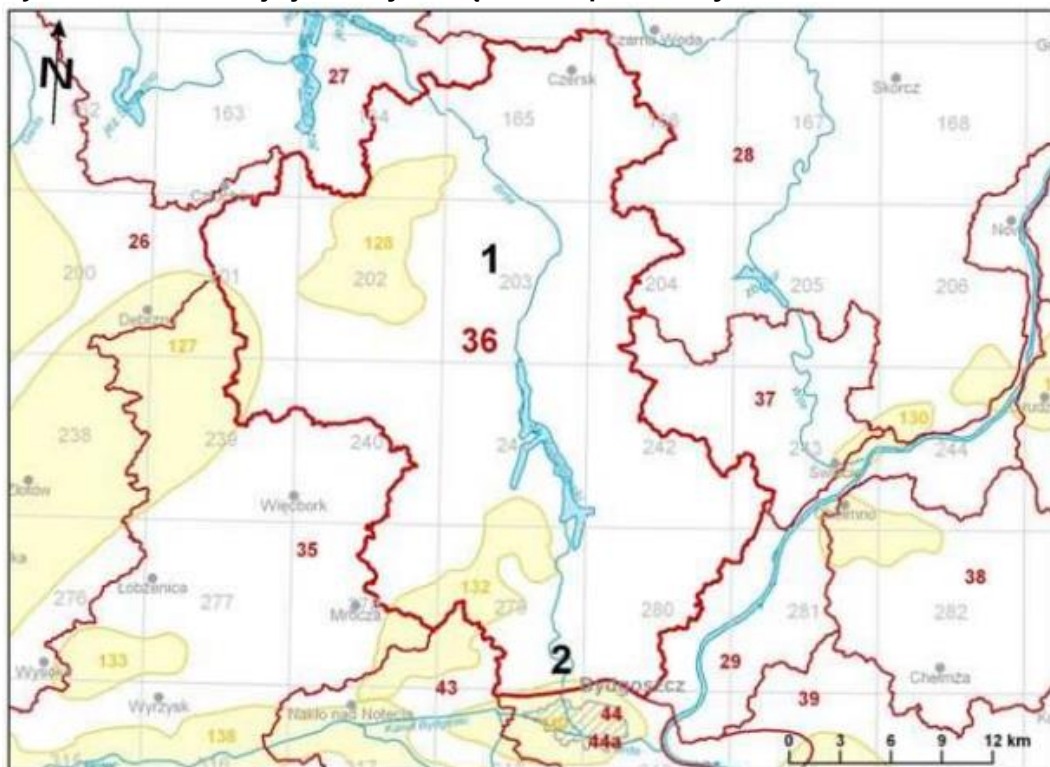
Główny poziom wodonośny o charakterze użytkowym, występuje w utworach czwartorzędowych. Poziom ten związany jest z szeroko rozprzestrzenioną serią piasków i żwirów wodnolodowcowych i rzecznych, zalegających między glinami morenowymi i pod glinami prowadzącymi wody naporowe. Eksploatowane w gminie ujęcia wód podziemnych nie mają ustanowionych stref ochrony pośredniej. Północna część gminy (na północ od Świekatowa i Szewna) leży w strefie ochrony pośredniej ujęcia wody powierzchniowej z rzeki Brdy „Czyszkówko” w Bydgoszczy.

Gmina Świekatowo położona jest poza zasięgiem głównych zbiorników wód podziemnych.

Od 2016 r. zgodnie z projektem aktualizacji *Planu Gospodarowania Wodami na obszarze dorzecza Wisły* obowiązuje nowa wersja podziału obszaru Polski na 172 jednolite części wód podziemnych (JCWPd). Zgodnie z nowym podziałem gmina Świekatowo położona jest w obrębie JCWPd nr 36, regionu Dolnej Wisły, która jest niezagrożona nieosiągnięciem celów środowiskowych. Celem środowiskowym dla wyznaczonych JCWPd jest utrzymanie dobrego stanu chemicznego i ilościowego.

Jednolite części wód podziemnych są podstawowymi, jednostkowymi obszarami ochrony i gospodarowania wodami podziemnymi, które wyznaczono dla warstw wodonośnych o porowatości i przepuszczalności umożliwiającej pobór znaczący dla zaopatrzenia ludności w wodę, lub w których ma miejsce przepływ podziemny o natężeniu znaczącym dla utrzymania pożądanego, dobrego stanu wód powierzchniowych i ekosystemów lądowych.

Rysunek 5 Lokalizacja jednolitych części wód podziemnych JCWPd nr 36



Źródło: <http://www.psh.gov.pl/>

Stan wód podziemnych

Celem monitoringu jakości wód podziemnych jest dostarczenie informacji o stanie chemicznym wód, śledzenie jego zmian oraz sygnalizacja zagrożeń, na potrzeby zarządzania zasobami wód podziemnych i oceny skuteczności podejmowanych działań ochronnych związanych z osiągnięciem dobrego stanu ekologicznego, określonego przez Ramową Dyrektywę Wodną (RDW).

W ubiegłych latach nie prowadzono monitoringu wód podziemnych na terenie gminy Świekatowo. W celu ustalenia stanu chemicznego wód oraz występujących zagrożeń zaleca się monitoring wód podziemnych.

Monitoring wód podziemnych na OSN

Niekorzystny wpływ na wody powierzchniowe i podziemne ma intensywna gospodarka rolna. Przeprowadzone badania wykazały, że rolnictwo dostarcza zbyt dużo nawozów naturalnych, więcej aniżeli potrzebują tego rośliny, w skutek czego znaczna ich część przedostaje się do wód, pogarszając ich jakość i wywołując eutrofizację, tym samym uniemożliwiając m.in. rekreacyjne wykorzystanie jezior i dyskwalifikując wody do ich poboru w celu zaopatrzenia ludności w wodę do spożycia. Zanieczyszczenie wód związkami azotu stanowi również zagrożenie dla ekosystemów wodnych i od wód zależnych.

Intensywna produkcja rolna i stosowanie nawozów w dawkach przekraczających potrzeby nawozowe roślin, powoduje przedostawanie się zawartych w nich składników (w szczególności azotu) do wód powierzchniowych i podziemnych, wpływając na ich jakość. Pomimo, że zużycie nawozów sztucznych jak i naturalnych zmniejszyło się w ostatnich latach, to jednak rolnictwo i hodowla nadal generują źródła zanieczyszczeń. Często zdarza się, że pola uprawne przylegają bezpośrednio do brzegów rzek i jezior. Brak bariery ochronnej w postaci pasów zieleni i zadrzewień sprzyja przenikaniem zanieczyszczeń rolniczych do wód.

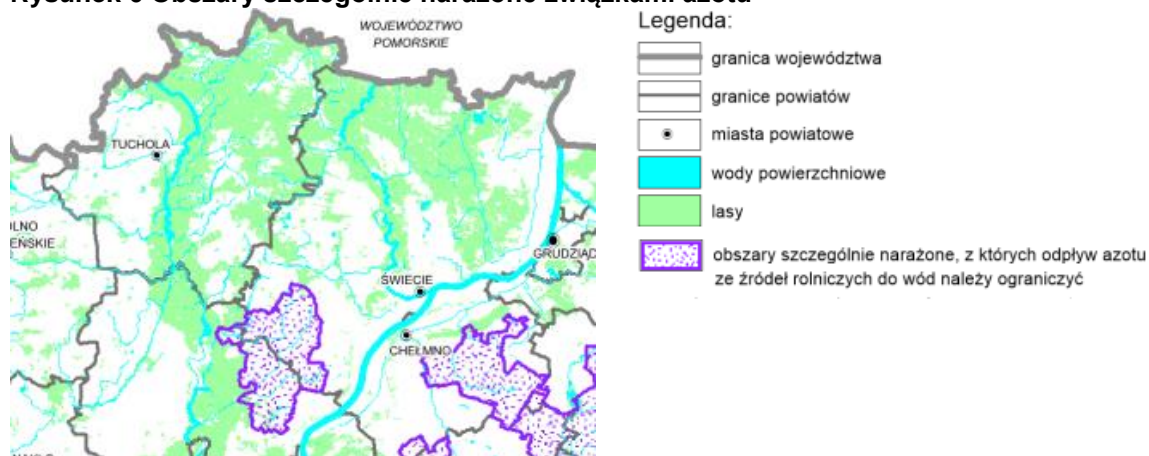
Na terenie gminy Świekatowo występuje obszar OSN (obszary szczególnie narażone, z których dopływ azotu ze źródeł rolniczych do wód należy ograniczyć) - obszar w zlewniach rzek Kotomierzycza i Struga Graniczna, wyznaczone na podstawie Rozporządzenie Nr 2/2012 Dyrektora Regionalnego Zarządu Gospodarki Wodnej w Gdańsku z dnia 27 lipca 2012 r. w sprawie określenia w regionie wodnym Dolnej Wisły w granicach województwa kujawsko - pomorskiego wód wrażliwych na zanieczyszczenia związkami azotu ze źródeł rolniczych oraz obszarów szczególnie narażonych, z których odpływ azotu ze źródeł rolniczych do tych wód należy ograniczyć (Dz.Urz. Woj. Kuj.-Pom. z 2012 r. poz. 1683.).

Rolnicy, których działki położone są na (OSN) są obowiązani do wypełnienia tzw. Programów działań, których celem jest zapobieganie pogorszeniu stanu wód, oraz poprawa stanu wód, w których pogorszenie już nastąpiło w tym ograniczenie dopływu azotu z rolnictwa do wód i ograniczenie ich eutrofizacji.

WIOŚ w Bydgoszczy od 2005 roku prowadzi monitoring wód podziemnych na terenie zlewni rzeki Kotomierzycy, który został wyznaczony jako szczególnie narażony na zanieczyszczenie azotem ze źródeł rolniczych (OSN).

W 2015 roku sieć lokalną stanowiło 5 piezometrów, w tym zlokalizowany w sąsiedniej gminie w Pruszczu Pomorskim (P-1) o głębokości 9 m p.p.t. Powyższy punkt znajduje się na terenach upraw rolniczych nafiltrywany jest w warstwie piasków zalegającej poniżej glin zwałowych. Zasoby wód podziemnych charakteryzują się zwierciadłem swobodnym. W badanym punkcie stwierdzono dobry stan chemiczny wód podziemnych. Wśród przebadanych próbek w punkcie w Pruszczu odnotowano niskie średnioroczne stężenia azotanów (1,08 mgNO₃/l). Porównując je z latami poprzednimi obserwuje się spadek. W skali całego 2015 roku, najwyższe stężenia azotanów odnotowano we wrześniu 2,26 mgNO₃/l, natomiast najniższa 0,66 mgNO₃/l w marcu.

Rysunek 6 Obszary szczególnie narażone związkami azotu



Źródło: Opracowanie ekofizjograficzne do planu zagospodarowania przestrzennego województwa kujawsko-pomorskiego, 2015 r.

Wody przeznaczone do spożycia przez mieszkańców

Warunki i zasady zbiorowego zaopatrzenia w wodę przeznaczoną do spożycia przez ludzi określa ustawa z dnia 7 czerwca 2001 r. o zbiorowym zaopatrzeniu w wodę i zbiorowym odprowadzaniu ścieków (t. j. Dz. U. z 2015 r., poz. 139). Wymagania, jakim powinna odpowiadać jakość wody i sposób sprawowania nadzoru zawarte są w Rozporządzeniu Ministra Zdrowia z dnia 13 listopada 2015 r. w sprawie jakości wody przeznaczonej do spożycia przez ludzi (Dz. U. z 2015 poz. 1989). Badania jakości wód przeznaczonych do spożycia prowadzi Państwowy Powiatowy Inspektor Sanitarny w Świeciu (PPIS). W wykonanych w 2015 r. analizach próbek na wodociągu publicznym w Świekatowie nie stwierdzono przekroczeń, jakość wody nie odbiegała od normy.

Wody płynące

W podziale hydrograficznym powierzchnia gminy Świekatowo leży w dorzeczu Wisły. Przez jej teren przebiega wyraźnie zaznaczający się w terenie dział wodny II rzędu między zlewniami Brdy na zachodzie i Wdy na wschodzie. Przeważająca część gminy znajduje się w zlewni Brdy, a tylko część północno-wschodnia leży w zlewni rzeki Wdy. Zlewnia Brdy dzieli się tu na dwie zlewnie III rzędu: Kręgla i Strugi Granicznej. Dział wodny między tymi zlewniami niezbyt wyraźnie zaznacza się w terenie. Środkową i południowo - zachodnią część gminy odwadnia rzeka Kręgiel, która bierze początek z jeziora Świekatowskiego i płynie dalej na południe przez jeziora: Małe Łackie, Duże Łackie, Piaseczno (i poza granicami gminy), Pluszno, po czym skręca na zachód, przepływając przez zaporowe jezioro Nowojasienieckie i uchodzi do Zalewu Koronowskiego.

Wody powierzchniowe z południowo – wschodniej części gminy spływają do Strugi Granicznej. Płynie ona od miejscowości Tuszynki w kierunku południowym, skręcając na zachód powyżej Brzeźna. W pobliżu Nowego Jasieńca przepływa przez jezioro Zamkowe i uchodzi do Zalewu Koronowskiego.

Północną-wschodnią część obejmuje zlewnia trzeciego rzędu Potoku Młyńskiego - prawobrzeżnego dopływu Wdy. Potok Młyński wypływa z jeziora Zaleskiego płynąc na wschód przez jeziora: Szewiń-

skie i Branickie. W dolnym biegu, począwszy od dopływu z jeziora Lubodzież, nazywany jest Wyrwą (w niektórych opracowaniach na całej długości posiada tę nazwę).

Ponadto na terenie gminy występuje szereg drobnych cieków bez nazwy, będących dopływami wyżej opisanych rzek, a także gęsta sieć rowów melioracyjnych, odwadniających tereny podmokłe. Największa sieć występuje w północno-zachodniej części gminy, na zachód od wsi Zalesie Królewskie (największy Rów Graniczny), na zachodzie w rejonie miejscowości Jania Góra oraz na południu w rejonie wsi Lubnia Lipiny i Stążki.

Wykaz cieków będących w zarządzie K-PZMiUW we Włocławku przedstawia poniższa tabela.

Tabela 18 Wykaz cieków przepływających przez gminę Świekatowo

Gmina	Nazwa cieku	Długość ogólna w km	Długość uregulowana w km
Świekatowo	Struga Graniczna	7,29	7,29
Świekatowo	Struga Kręgiel	2,1	-

Źródło: K-PZMiUW we Włocławku

Ramowa Dyrektywa Wodna 2000/60/WE (RDW) określa zasady gospodarowania wodą w państwach członkowskich Unii Europejskiej. Na jej podstawie wszystkie kraje członkowskie zobowiązane są do osiągnięcia i utrzymania dobrego stanu ekologicznego i chemicznego wód powierzchniowych. W Ramowej Dyrektywie Wodnej (RDW) wyznaczono następujące cele środowiskowe dla wód powierzchniowych:

- zapobieganie pogorszeniu się stanu wszystkich części wód powierzchniowych,
- ochrona i poprawa wszystkich sztucznych i silnie zmienionych części wód w celu osiągnięcia dobrego potencjału ekologicznego i dobrego stanu chemicznego wód powierzchniowych najpóźniej w ciągu 15 lat od dnia wejścia w życie niniejszej dyrektywy,
- wdrażanie koniecznych środków w celu stopniowego redukcji zanieczyszczenia substancjami priorytetowymi i zaprzestanie lub stopniowe eliminowanie emisji, zrzutów i strat niebezpiecznych substancji priorytetowych.

Transpozycji przepisów RDW do prawodawstwa polskiego dokonano przede wszystkim poprzez ustawę Prawo wodne z dnia 18 lipca 2001 r. (t. j. Dz. U. z 2015 r., poz. 469 ze zm.) oraz rozporządzenia wykonawcze. Ustawa ta stanowi podstawę prawną i merytoryczną do realizacji Państwowego Monitoringu Środowiska w zakresie badania wód powierzchniowych.

Podstawowymi dokumentami planistycznymi według RDW są plany gospodarowania wodami na obszarach dorzeczy i programy działań. Aktualizacja *Planu gospodarowania wodami na obszarze dorzecza Wisły* (PGW) stanowi podstawę podejmowania decyzji kształtujących stan zasobów wodnych, usprawniającym proces osiągania lub utrzymania dobrego stanu wód oraz związanych z nimi ekosystemów, a także wskazującym na konieczność wprowadzenia racjonalnych zasad gospodarowania wodami w przyszłości. W aPGW szczegółowo opisano zagadnienia związane z osiągnięciem celów środowiskowych dla poszczególnych typów wód powierzchniowych, wód podziemnych oraz obszarów chronionych. Cele środowiskowe ustalone zostały dla jednolitych części wód powierzchniowych (JCWP), podziemnych (JCWPd) i obszarów chronionych.

Jednolita część wód powierzchniowych (JCWP) to oddzielny i znaczący element wód powierzchniowych, taki jak: jezioro, lub inny naturalny zbiornik wodny, sztuczny zbiornik wodny, struga, strumień, potok, rzeka, kanał lub ich części, morskie wody wewnętrzne, wody przejściowe lub wody przybrzeżne. Stanowią one podstawowy element podziału hydrograficznego obszaru dorzecza i tym samym procesu planowania w gospodarowaniu wodami. JCWP zostały zidentyfikowane m.in. w celu umożliwienia dokładnego opisu ich charakterystyki oraz określenia ich obecnego stanu, określenia dla ich typów warunków referencyjnych (tzw. wzorca dobrego stanu), określenia celów środowiskowych oraz wyznaczenia działań służących osiągnięciu zakładanych celów środowiskowych.

Na terenie gminy Świekatowo wyznaczonych zostało 5 jednolitych części wód płynących (JCWP).

Tabela 19 Jednolite części wód płynących na terenie gminy Świekatowo

Lp.	Nr JCWP	Nazwa JCWP	Status	Ocena stanu	Ocena ryzyka nieosiągnięcia celów środowiskowych
1	RW200025292912	Kręgiel	naturalna część wód	dobry	niezagrożona
2	RW200017292914	Struga Graniczna	naturalna część wód	dobry	niezagrożona
3	RW20001729295929	Kotomierzycza	silnie zmieniona część wód	zły	zagrożona
4	RW20001729369	Dopł. spod Gawrońca	naturalna część wód	zły	zagrożona
5	RW200017294949	Wyrwa z jeziorami Zalewskim i	silnie zmieniona	dobry	zagrożona

	Branickim Dużym	część wód		
--	-----------------	-----------	--	--

Zródło: Plan gospodarowania wodami na obszarze dorzecza Wisły

Zgodnie z powyższym zestawieniem dwie wydzielone JCWP na terenie gminy Świekatowo wykazują zły stan ekologiczny i zarazem zagrożone są osiągnięciem zakładanych w Ramowej Dyrektywie Wodnej celów środowiskowych. Przyczyną zagrożenia nieosiągnięcia zakładanych celów jest wpływ działalności antropogenicznej na stan JCW z uwagi na brak rozwiązań technicznych możliwych do zastosowania oraz niezbędne wysokie nakłady finansowe w celu poprawy JCW, generuje to konieczność przesunięcia w czasie osiągnięcia celów środowiskowych.

Stan wód płynących

Obowiązek badania i oceny jakości wód powierzchniowych wykonywany jest w ramach Państwowego Monitoringu Środowiska. Obowiązek wynika z art. 155a ust. 2 ustawy z dnia 18 lipca 2001 r. – Prawo wodne (t. j. Dz. U. z 2015 r., poz. 469 ze zm.) przy czym zgodnie z ust. 3 tego artykułu badania jakości wód powierzchniowych w zakresie elementów fizykochemicznych, chemicznych i biologicznych należą do kompetencji wojewódzkiego inspektora ochrony środowiska.

Celem wykonywania badań jest stworzenie podstaw do podejmowania działań na rzecz poprawy stanu wód oraz ich ochrony przed zanieczyszczeniem, w tym ochrony przed eutrofizacją powodowaną wpływem sektora bytowo-komunalnego i rolnictwa oraz ochrony przed zanieczyszczeniami przemysłowymi, w tym zasoleniem i substancjami szczególnie szkodliwymi dla środowiska wodnego zgodnie z cyklem gospodarowania wodami, wynikającym z przepisów prawa krajowego, transponujących wymagania Ramowej Dyrektywy Wodnej 2000/60/WE.

Do głównych czynników, które negatywnie wpływają na środowisko wodne, zaliczamy:

- źródła punktowe – ścieki odprowadzane w zorganizowany sposób systemami kanalizacyjnymi, pochodzące głównie z zakładów przemysłowych i z aglomeracji miejskich;
- zanieczyszczenia obszarowe – zanieczyszczenia spłukiwane opadami atmosferycznymi z terenów zurbanizowanych, nieposiadających systemów kanalizacyjnych oraz z obszarów rolnych i leśnych;
- zanieczyszczenia liniowe – zanieczyszczenia pochodzenia komunikacyjnego, wytwarzane przez środki transportu i spłukiwane z powierzchni dróg lub torfowisk oraz pochodzące z rucociągów, gazociągów, kanałów ściekowych, osadowych.

Wszystkie ścieki z terenu gminy Świekatowo ujmowane w system kanalizacyjny trafiają do oczyszczalni ścieków w Świekatowie. Istotnym źródłem presji na środowisko wodne jest niezorganizowana lub źle funkcjonująca gospodarka ściekowa na obszarach wiejskich. W ostatnich latach sytuacja znacząco poprawiła się dzięki zrealizowanym inwestycjom kanalizacyjnym na tych terenach. W porównaniu z rokiem 2011 liczba mieszkańców, podłączonych do kanalizacji zwiększyła się o 13%. Można stwierdzić, że tym samym zmniejszyła się ilość ścieków, która trafiała bezpośrednio do wód i gruntu oraz z nieszczelnych zbiorników bezodpływowych.

Jednym z problemów występujących na terenie gminy są spływy powierzchniowe zanieczyszczeń, obciążone głównie związkami biogennymi (azotem i fosforem) pochodzenia rolniczego.

W ubiegłych latach nie prowadzono monitoringu wód płynących w gminie Świekatowo. Badania jakości wód na rzece Wyrwie przepływającej przez obszar gminy wykonywano poza jej granicami, na terenie gminy Świecie.

Wyrwa (PLRW200017294949) to niewielki prawoboczny dopływ Wdy, który swój początek bierze na wschód od miejscowości Zalesie Królewskie. Uchodzi do Wdy w miejscowości Wyrwa Młyn, gdzie jest spiętrzona na wysokość 5 metrów. Długość rzeki wynosi 21,4 km, a powierzchnia zlewni wynosi – 121,4 km². Rzeka odwadnia część południową Świeckiego Obszaru Chronionego Krajobrazu. W 2014 roku monitoringiem operacyjnym objęto stanowisko zlokalizowane przy ujściu do Wdy w miejscowości Wyrwa, na zamknięciu jednolitej części wód. Podobnie, jak w 2012 roku stwierdzono słaby potencjał ekologiczny. O klasyfikacji zdecydował wskaźnik makrozoobentosowy. Wskaźniki fizykochemiczne nie przekroczyły granic klasy II. Analizując wartości średnioroczne z badaniami z 2012 roku stwierdzić należy poprawę w zakresie parametrów tlenowych.

Wody stojące

W granicach administracyjnych gminy Świekatowo znajduje się 7 jezior, których powierzchnia przekracza 10,0 ha, co daje wskaźnik jeziorności 4,2 %.

Zachodnią część gminy przecina rynna subglacjalna o przebiegu południkowym, wypełniona wodami jezior: Zaleskiego, Świekatowskiego, Małego Łąckiego, Dużego Łąckiego i Piaseczno.

W części północno-wschodniej, biegnie rynna o przebiegu równoleżnikowym, którą wykorzystują jeziora Szewieńskie, Branickie Duże i Branickie Małe (w granicach gminy leży tylko J. Szewieńskie i część Jeziora Branickiego Dużego). Licznie występujące, na całym terenie, zagłębienia wytopiskowe po martwym lodzie mają zazwyczaj nieregularny kształt, średnicę od kilku do kilkunastu metrów, głębokość od 1-2 m.

Wypełnione są one wodą lub stanowią tereny podmokłe, równiny torfowe.

Największe takie wytopisko znajduje się w północno-zachodniej części gminy, na zachód od wsi Zalesie Królewskie. Na podmokłej równinie torfowej występuje kilkanaście małych oczek wodnych, drobne ciek i rowy, które odprowadzają wody do Kanału Trutnowskiego, płynącego poza granicą gminy.

Tabela 20 Wykaz jezior na terenie gminy Świekatowo

Lp.	Nazwa jeziora	Powierzchnia
1	Duże Łąskie	20,76
2	Małe Łąskie	2,67
3	Świekatowskie	55,33
4	Szewieńskie (Szewianek)	14,26
5	Rudzianek	3,93
6	Branickie Duże	27,89

Źródło: KPZMiUW we Włocławku

Stan jezior

Obowiązek badania i oceny jakości wód powierzchniowych wykonywany jest w ramach Państwowego Monitoringu Środowiska. Obowiązek wynika z art. 155a ust. 2 ustawy z dnia 18 lipca 2001 r. – Prawo wodne (t. j. Dz. U. z 2015 r., poz. 469 ze zm.) przy czym zgodnie z ust. 3 tego artykułu badania jakości wód powierzchniowych w zakresie elementów fizykochemicznych, chemicznych i biologicznych należą do kompetencji wojewódzkiego inspektora ochrony środowiska.

Celem wykonywania badań jest stworzenie podstaw do podejmowania działań na rzecz poprawy stanu wód oraz ich ochrony przed zanieczyszczeniem, w tym ochrony przed eutrofizacją powodowaną wpływem sektora bytowo-komunalnego i rolnictwa oraz ochrony przed zanieczyszczeniami przemysłowymi, w tym zasoleniem i substancjami szczególnie szkodliwymi dla środowiska wodnego zgodnie z cyklem gospodarowania wodami, wynikającym z przepisów prawa krajowego, transponujących wymagania Ramowej Dyrektywy Wodnej 2000/60/WE.

Do głównych czynników, które negatywnie wpływają na środowisko wodne, zaliczamy:

- źródła punktowe – ścieki odprowadzane w zorganizowany sposób systemami kanalizacyjnymi, pochodzące głównie z zakładów przemysłowych i z aglomeracji miejskich;
- zanieczyszczenia obszarowe – zanieczyszczenia spłukiwane opadami atmosferycznymi z terenów zurbanizowanych, nieposiadających systemów kanalizacyjnych oraz z obszarów rolnych i leśnych;
- zanieczyszczenia liniowe – zanieczyszczenia pochodzenia komunikacyjnego, wytwarzane przez środki transportu i spłukiwane z powierzchni dróg lub torfowisk oraz pochodzące z rurociągów, gazociągów, kanałów ściekowych, osadowych.

W 2013 r. przeprowadzony został monitoring Jeziora Świekatowskiego, który uzyskał umiarkowaną ocenę końcową stanu/potencjału ekologicznego. Na wynik wpłynęła umiarkowana klasa elementów biologicznych.

Pozostałe jeziora nie były badane.

Tabela 21 Wyniki badań stanu/potencjału ekologicznego jeziora Świekatowskiego

Nazwa Jeziora	Położenie gmina	Typ abiotyczny	Klasa elementów biologicznych	Klasa elementów fizykochemicznych	Ocena stanu/potencjału ekologicznego	Rok badania
Świekatowskie	Świekatowo	3a	Umiarkowany	SD	Umiarkowany	2013

3a - jezioro o wysokiej zawartości wapnia, o dużym wpływie zlewni, stratyfikowane,

SD – widzialność,

Źródło: WIOŚ Bydgoszcz 2015 r.

Największym zagrożeniem dla jakości jezior są punktowe źródła zanieczyszczeń, głównie z miejscowości o niedostatecznie uporządkowanej gospodarce wodno-ściekowej. Biorąc pod uwagę specyfikę jezior (systemy prawie zamknięte, w których raz wprowadzone zanieczyszczenia wchodzi w obieg materii) systematyczna dostawa nawet niewielkich ilości biogenów ma znaczenie dla jakości wód i powodować może (w litoralu) niekorzystne zmiany elementów biologicznych, takich jak makrofity, czy makrofauna bezkręgowca. Jeziora przez lata zanieczyszczane ściekami oczyszczonymi w niedosta-

tecznym stopniu, nawet po odcięciu źródeł zanieczyszczeń lub wprowadzeniu zaawansowanych technik oczyszczania, z usuwaniem fosforu włącznie, powoli reaguje na te zmiany ze względu na wewnętrzne zasilanie miogenami skumulowanymi w zbiorniku przez lata jego zanieczyszczenia. Istotnym problemem jest również wysychanie zbiorników wodnych.

Stan kąpielisk

Na terenie gminy nie ma kąpielisk ani miejsc wyznaczonych do kąpieli.

5.7.1. Źródła zanieczyszczeń wód powierzchniowych i podziemnych

Analizując powyższe wyniki należy stwierdzić, że źródłami zanieczyszczeń wód podziemnych i powierzchniowych są:

- eutrofizacja wód wywołana zanieczyszczeniami pochodzącymi ze źródeł komunalnych i rolniczych;
- produkcja rolna oraz stosowanie nawozów oraz gnojowicy;
- wysoki stopień zwodociągowania, przy niskim stopniu skanalizowania obszarów wiejskich;
- spływy z terenów przemysłowych;
- odprowadzanie bezpośrednio do gruntu wód opadowych i roztopowych;
- nieszczęsne zbiorniki bezodpływowe powodujące skażenie wód podziemnych.

5.7.2. Racjonalne gospodarowanie zasobami wodnymi

Ramowa Dyrektywa Wodna 2000/60/WE (RDW) z dnia 23 października 2000 r. jest dokumentem ustanawiającym ramy działania Unii Europejskiej w dziedzinie polityki wodnej. Określa ramy ochrony wód w celu racjonalnego gospodarowania ich zasobami, które ma służyć m.in. zaspokojeniu zapotrzebowania na wodę ludności, rolnictwa i przemysłu.

Według danych GUS w 2014 r. zużycie wody na potrzeby ludności na terenie gminy Świekatowo kształtowało się na poziomie 157,9 tys. m³ i było wyższe niż w 2011 roku o ponad 25%. Na wyższy wzrost zużycia wody w gminie przyczyniło się wyższe zapotrzebowanie na cele przemysłowe – wzrost o 100% oraz na eksploatację wodociągów w tym zużycie w gospodarstwach domowych – wzrost o 4,6%.

Tabela 22 Zużycie wody na cele gospodarki w gminie Świekatowo na tle powiatu świeckiego

Jednostka	2011					2014				
	1	2	3	4	5	1	2	3	4	5
	[dam ³]	[dam ³]	[dam ³]	[dam ³]	[dam ³]	[dam ³]	[dam ³]	[dam ³]	[dam ³]	[dam ³]
Gm. Świekatowo	118,2	0	0	118,2	117,9	157,9	34	0	123,9	123,6
Powiat świecki	35327	29968	1726	3633	2973,1	36770,6	31530	1162	4078,6	3392

wzrost zużycia w stosunku do roku 2011

spadek zużycia w stosunku do roku 2011

1 – zużycie ogółem, 2 – w przemyśle, 3 – na rolnictwo i leśnictwo, 4 - eksploatacja sieci wodociągowej, 5 - eksploatacja sieci wodociągowej - gospodarstwa domowe

Źródło: Główny Urząd Statystyczny – Bank Danych Lokalnych.

Średnie zużycie wody w gospodarstwach domowych w przeliczeniu na jednego mieszkańca gminy w 2014 r. wyniosło ok. 35,1 m³ i było wyższe niż średnia w powiecie i w całym województwie. Należy zaznaczyć, że średnia dla powiatu wynosi - 34,0 m³/os./rok, a województwa - 33,2 m³/os./rok.

Tabela 23 Zmiany zużycia wody w przeliczeniu na 1 osobę w gospodarstwach domowych w gminie Świekatowo na tle powiatu i województwa

Jednostka terytorialna	Wskaźnik zużycia wody w m ³ na 1 mieszkańca w 2011 r.	Wskaźnik zużycia wody w ³ na 1 mieszkańca w 2014 r.
Gm. Świekatowo	33,3	35,1
Powiat świecki	29,8	34
Woj. kujawsko-pomorskie	32,1	33,2

wzrost zużycia w stosunku do roku 2011

spadek zużycia w stosunku do roku 2011

Źródło: Główny Urząd Statystyczny – Bank Danych Lokalnych.

5.7.3. Zapobieganie podtopieniom i suszom

Zgodnie z zapisami ustawy Prawo wodne (t. j. Dz. U. z 2015 r., poz. 469 ze zm.) ochronę przed powodzią prowadzi się z uwzględnieniem map zagrożenia powodziowego, map ryzyka powodziowego oraz planów zarządzania ryzykiem powodziowym. Przepisy w sprawie ochrony przed powodzią zostały przetransponowane z Dyrektywy 2007/60/WE Parlamentu Europejskiego i Rady z dnia 23 października 2007 r. w sprawie ocen ryzyka powodziowego i zarządzania nim (tzw. Dyrektywa Powodziowa), która wymaga sporządzenia:

- wstępnej oceny ryzyka powodziowego (do 22 grudnia 2011 r.). Na tej podstawie określone zostały obszary, na których stwierdza się istnienie dużego ryzyka powodziowego lub jego wystąpienie jest prawdopodobne;
- map zagrożenia i map ryzyka powodziowego (do 22 grudnia 2013 r.) dla obszarów, na których stwierdzono istnienie dużego ryzyka powodziowego, wyznaczonych na podstawie wstępnej oceny ryzyka powodziowego. Mapy wskazują obszary, w których prawdopodobieństwo powodzi jest: niskie (lub na których powódź będzie miała charakter zdarzenia ekstremalnego); średnie (występowanie powodzi nie częściej niż co 100 lat), a także wysokie;
- planów zarządzania ryzykiem powodziowym dla obszarów dorzeczy (do 22 grudnia 2015 r.) opracowywanych na podstawie ww. map.

Na terenie gminy Świekatowo nie występują obszary zagrożone powodzią. Znaczne powierzchnie terenów podmokłych, sprzyjają powstawaniu lokalnych podtopień, zwłaszcza w czasie wiosennych roztopów i ulewnych deszczy.

Rolę odbiorników nadmiaru wody na obszarach użytków rolnych pełnią rowy melioracyjne.

Na terenie gminy Świekatowo obszar zmeliorowany wynosi ogółem 1161,6 ha, w tym objętych utrzymaniem w 2015 roku - 870 ha. Grunty orne zmeliorowane stanowią 749,8 ha w tym drenowane 617,8 ha. Trwałe użytki zielone zmeliorowane stanowią powierzchnię 411,8 ha, w tym zagospodarowane 368,9 ha.

Długość rowów szczegółowych wynosiła 46,3 km. Długość rurociągów wynosi 3280 mb. Budowle ogółem 187 sztuk. Studnie na rurociągach 36 sztuk i pozostałe na gruntach drenowanych 234 sztuki. Wyloty drenarskie – 199 sztuk. Liczba przepustów 148 sztuk. Zastawki na rowach głównych - 6 sztuk. Na terenie działania spółki przebiegają dwa ciekі podstawowe tj. „Struga Graniczna” i Struga „Kręgieł” o dł. 30 km, które odprowadzają wody z terenów zmeliorowanych. Stan tych cieków ma duży wpływ na stan urządzeń szczegółowych.

Rowy melioracyjne pełnią bardzo ważną rolę w regulacji stosunków wodnych w celu polepszenia zdolności produkcyjnej gleby, ułatwienia jej uprawy oraz w ochronie użytków rolnych przed powodzią. Ze względu na prawidłowe funkcjonowanie niezbędna jest ich konserwacja co najmniej dwa razy do roku tj. wiosną i jesienią. Brak konserwacji rowów melioracyjnych może doprowadzić do podtopień oraz całkowitego ich zaniku. Właściwa melioracja gruntów rolniczych przynosi w bardzo krótkim czasie wymierne korzyści dla wszystkich. Prawidłowe stosunki wodne w glebie dają poprawę plonów, natomiast dobrze rozwinięta eksploatacja melioracji podstawowej i szczegółowej zapobiega zalewaniu gruntów. Działania związane z naprawą systemów melioracyjnych i drenarskich mogą również nieść negatywne skutki. Mogą wiązać się z osuszeniem terenów chronionych w tym siedlisk przyrodniczych czy siedlisk roślin i zwierząt chronionych. Szczególne zagrożenie stwarza to dla lasów bagiennych i zarośli łęgowych występujących w dolinach rzecznych). Zaniechanie wykaszania i wypasu jest natomiast dodatkowym czynnikiem przyspieszającym to zjawisko.

Działalnością skierowaną na prowadzenie racjonalnej gospodarki wodnej w urządzeniach melioracji wodnej szczegółowej, dla potrzeb rolnictwa na terenach gmin zajmują się gminne spółki wodne. Zgodnie z zapisami art. 178 ustawy z dnia 18 lipca 2001 r. Prawo wodne (t. j. Dz. U. z 2015 r. poz. 469 ze zm.) nadzór nad działalnością istniejących spółek wodnych sprawuje Starosta. Utrzymaniem i konserwacją rowów melioracyjnych w gminie zajmuje się Gminna Spółka Wodna w Świekatowie. Ich stan techniczny oceniany jest jako średni. Konserwacją objętych jest 40 km rowów melioracyjnych.

Zauważalne zmiany klimatu mogą mieć duży wpływ na gospodarkę wodną zwłaszcza w rolnictwie w wyniku zwiększenia ewapotranspiracji przy jednoczesnym zmniejszeniu opadów w okresie wegetacyjnym. Jednym z podstawowych działań dla poprawy struktury bilansu wodnego powinno być zwiększenie zdolności retencyjnej zlewni między innymi poprzez realizację programu małej retencji. Głównym celem działań z zakresu małej retencji wodnej jest zwiększenie zdolności retencyjnych małych zlewni w celu ochrony przed powodzią i suszą z jednoczesną poprawą walorów przyrodniczych środowiska naturalnego.

Przed realizacją małej retencji należy przeprowadzić rozpoznanie przyrodnicze terenu w celu wykluczenia tych działań na obszarach wyróżniających się różnorodnością biologiczną np. murawy

kserotermiczne lub stanowiące siedliska gatunków chronionych rzadkich i zagrożonych wyginięciem tj. gniewosz plamisty.

5.8. Ochrona przed hałasem

Ustawa Prawo ochrony środowiska (t. j. Dz. U. z 2016 r., poz. 672 ze zm.) definiuje podstawowe pojęcia z zakresu ochrony przed hałasem jak:

- emisja, przez którą rozumie się wprowadzane bezpośrednio lub pośrednio, w wyniku działalności człowieka, do powietrza, wody, lub ziemi, energii, takie jak hałas czy wibracje;
- hałas, przez który rozumie się dźwięki o częstotliwościach od 16 Hz do 16.000 Hz;
- poziom hałasu przez który rozumie się równoważny poziom dźwięku A wyrażony w decybelach (dB).

Najczęściej klimat akustyczny ocenia się ilościowo przy pomocy równoważnego poziomu dźwięku A (L_{Aeq}), wyrażonego w decybelach [dB], będącego poziomem uśrednionym w funkcji czasu. Dopuszczalne wartości poziomów dźwięku w środowisku określa załącznik do rozporządzenia Ministra Środowiska z dnia 14 czerwca 2007 r. w sprawie dopuszczalnych poziomów hałasu w środowisku (t. j. Dz. U. z 2014 r. poz. 112).

Dla poszczególnych terenów wyróżnionych ze względu na sposób zagospodarowania i pełnione funkcje podany został dopuszczalny równoważny poziom hałasu L_{LAeqD} w porze dziennej (od godz. 6:00 do 22:00) i L_{LAeqN} w porze nocnej (od godz. 22:00 do 6:00) oraz dopuszczalne wartości wskaźników długookresowych L_{DWN} i L_N dla poszczególnych rodzajów źródeł hałasu i określonych przedziałów czasu. Podstawą określenia dopuszczalnej wartości poziomu równoważnego hałasu dla danego terenu jest zakwalifikowanie go do określonej kategorii, o wyborze której decyduje sposób zagospodarowania.

W przypadku hałasów pochodzących od dróg i linii kolejowych dopuszczalny poziom hałasu dla wskaźnika długookresowego LDWN (poziom dziennie-wieczorno-nocny) wynosi – w zależności od przeznaczenia terenu – od 50 dB do 70 dB, natomiast dla wskaźnika LN (długookresowy poziom hałasu w porze nocy) od 45 dB do 65 dB. W odniesieniu do pojedynczej doby ustalono wartość dopuszczalną równoważnego poziomu hałasu L_{AeqD} w porze dnia równą od 50 dB do 68 dB, natomiast wartość równoważnego poziomu hałasu w porze nocy (L_{AeqN}) wynosi od 45 dB do 60 dB.

Ze względu na powszechność występowania, znaczny zasięg oddziaływania oraz liczbę narażonej ludności, podstawowym źródłem uciążliwości akustycznych dla środowiska jest hałas komunikacyjny.

Klimat akustyczny w decydującym stopniu zależy od urbanizacji terenu oraz źródła emitowanego hałasu, tj.:

- hałasu komunikacyjnego od dróg i szyn, który rozprzestrzenia się na odległe obszary ze względu na rozległość źródeł;
- hałasu przemysłowego obejmującego swym zasięgiem najbliższe otoczenie;
- hałasu komunalnego towarzyszącego obiektom sportu, rekreacji i rozrywki.

Głównymi czynnikami mającymi wpływ na poziom hałasu komunikacyjnego są natężenie ruchu i udział transportu ciężkiego w strumieniu wszystkich pojazdów, stan techniczny pojazdów, rodzaj nawierzchni dróg oraz organizacja ruchu drogowego.

Gmina Świekatowo położona jest poza głównymi ciągami komunikacyjnymi znaczenia krajowego lub międzynarodowego. Można zatem uznać, że problem hałasu na tym terenie jest zdecydowanie mniejszy niż na obszarach gmin przez które przebiegają drogi wyższego rzędu.

Poziom hałasu przemysłowego zależy od cech danego obiektu i od rodzaju maszyn i urządzeń wytwarzających hałas, izolacyjności obudowy hal przemysłowych, prowadzonych procesów technologicznych oraz od funkcji urbanistycznej sąsiadujących z nimi terenów.

Na uciążliwość hałasu pochodzenia przemysłowego wpływa w znaczny stopniu jego długotrwałość występowania (zmianowy charakter pracy), a także czasowe krótkotrwałe duże natężenia. Presja hałasu przemysłowego staje się w ostatnich latach mniejsza. Oddawane do użytkowania zakłady są prawidłowo projektowane pod kątem minimalizacji emisji hałasu do środowiska, co zapewniają (wymuszają) obowiązujące przepisy. Zakłady istniejące podejmują w większości niezbędne działania organizacyjne i techniczne ograniczające emisję hałasu do wartości zapewniających właściwy standard jakościowy środowiska.

Pomimo zmniejszenia emisji do poziomu bliskiego wartości dopuszczalnych, nadal część zakładów jest uciążliwa dla okolicznych mieszkańców. Do uciążliwości akustycznych zalicza się również hałas emitowany z niewielkich zakładów rzemieślniczych, wytwórczych, a także pochodzących z działalności rozrywkowej.

5.9. Oddziaływanie pól elektromagnetycznych

Do najpowszechniejszych źródeł promieniowania elektromagnetycznego należą linie elektroenergetyczne wysokiego napięcia (110 kV i więcej), stacje nadawcze radiowe i telewizyjne oraz stacje bazowe telefonii komórkowej.

Najbardziej rozpowszechnione źródła promieniowania to m.in. - nadajniki baz telefonii komórkowej, które pracują w paśmie 900 MHz, 1800 MHz i w wyższych częstotliwościach; - nadajniki stacji radiowych, emitujące w sposób ciągły w paśmie częstotliwości od 88 MHz do 107 MHz, - nadajniki radiostacji telewizyjnych emitujących w paśmie częstotliwości od 181 MHz do 694 MHz.

Na terenie gminy Świekatowo nie ma nadajników sieci komórkowej.

Urządzenia Wi-Fi i inne umożliwiające radiowy dostęp do sieci internetowej są nowym źródłem emitującym pola elektromagnetyczne do środowiska. Ze względu na bardzo szybki wzrost liczby tych urządzeń, udział ich w emisji pól elektromagnetycznych do środowiska może znacząco wzrosnąć. System jest praktycznie otwarty dla każdego i nie można ocenić liczby urządzeń (każdy, kto chce mieć radiowy dostęp do Internetu, może go kupić i użytkować).

Sposób prowadzenia badań poziomów pól elektromagnetycznych określa Rozporządzenie Ministra Środowiska z dnia 12 listopada 2007 r. w sprawie zakresu i sposobu prowadzenia okresowych badań poziomów pól elektromagnetycznych w środowisku (Dz. U. z 2007 r. Nr 221, poz. 1645), które obowiązuje od 01.01.2008 r.. Rozporządzenie obliuguje do wyznaczenia na terenie każdego województwa po 135 punktów pomiarowych z podziałem po 45 w każdym roku 3-letniego cyklu pomiarowego. W każdym z tych 45 punktów pomiary wykonuje się raz w roku kalendarzowym.

Pomiary wykonuje się w odległości nie mniejszej niż 100 metrów od źródeł emitujących pola elektromagnetyczne.

W latach 2014-2015 r. nie badano natężenia pola elektromagnetycznego na terenie gminy Świekatowo. Takie badania prowadzone były w gminach sąsiednich, gdzie nie stwierdzono przekroczenia dopuszczalnej wartości poziomu pól elektromagnetycznych, określonych Rozporządzeniem Ministra Środowiska z dnia 30 października 2003 r. w sprawie dopuszczalnych poziomów pól elektromagnetycznych w środowisku oraz sposobów sprawdzania dotrzymania tych poziomów (Dz. U. z 2003 r. Nr 192, poz. 1883), zgodnie z którym dopuszczalny poziom PEM dla miejsc dostępnych dla ludności, w zakresie częstotliwości PEM od 3 MHz do 300 MHz wynosi 7 V/m (składowa elektryczna).

5.10. Odnawialne źródła energii

Odnawialne źródła energii są w porównaniu do źródeł tradycyjnych bardziej przyjazne dla środowiska przyrodniczego. Wykorzystywanie OZE w znacznym stopniu zmniejsza szkodliwe oddziaływanie energetyki na środowisko naturalne, głównie poprzez ograniczenie emisji szkodliwych substancji, zwłaszcza gazów cieplarnianych.

Dyrektywa Parlamentu Europejskiego i Rady 2009/28/WE z dnia 23 kwietnia 2009 r. w sprawie promowania stosowania energii ze źródeł odnawialnych zmieniająca w następstwie uchylającą dyrektywy 2001/77/WE oraz 2003/30/WE wytycza Polsce za cel osiągnięcie 15% udziału odnawialnych źródeł energii w całkowitym zużyciu energii w 2020 r.

Województwo kujawsko-pomorskie charakteryzuje się dynamicznym rozwojem inwestycji w zakresie odnawialnych źródeł energii i jest na pierwszym miejscu w kraju pod względem liczby zainstalowanych turbin wiatrowych. Zgodnie z informacją Urzędu Regulacji Energetyki znajdują się tu 252 elektrownie wiatrowe tj. 26% wszystkich polskich elektrowni wiatrowych na lądzie (wg stanu na 31.03.2015 r.).⁶

Powiat świecki zajął drugie miejsce w Polsce w rankingu pozyskiwania energii odnawialnej. Jest to w głównej mierze zasługa firmy Mondi, która odpady ze swojej produkcji przetwarza w energię, jednak pozyskiwanie zielonej energii jest coraz powszechniejsze także wśród innych przedsiębiorców, gmin oraz zwykłych mieszkańców.

⁶ Źródło: Raport o stanie środowiska w województwie kujawsko-pomorskim w 2014 r., WIOŚ 2015 r.

Energia geotermalna

Złożem energii geotermalnej nazywa się naturalne nagromadzenie ciepła (w skałach, wodach podziemnych, w postaci pary) na głębokościach umożliwiającą opłacalną ekonomicznie eksploatację energii cieplnej. Wydobycie ciepłej wody o określonym składzie może mieć ogromny wpływ na rozwój gospodarczy miejscowości dzięki rozwojowi lecznictwa (balneologia), turystyki i rekreacji (baseny z ciepłą wodą) i wreszcie przemysłu opartego o czystą technologię (suszarnictwo, ogrodnictwo itp.).

Na terenie Polski występują naturalne baseny sedymentacyjno-strukturalne, wypełnione gorącymi wodami podziemnymi o zróżnicowanych temperaturach, których bezwzględna wartość zdeterminowana jest powierzchniowymi zmianami intensywności strumienia ciepłego ziemi. Temperatury tych wód wynoszą od kilkudziesięciu do ponad 90°C, a w skrajnych przypadkach osiągają ponad 100°C.

Wg opracowania „Odnawialne Źródła Energii - zasoby i możliwości wykorzystania na terenie województwa kujawsko-pomorskiego” na terenie województwa występują wody geotermalne, których temperatura w wypływie z odwiertu wynosi co najmniej 20 [°C]. Wody takie udokumentowano w Ciechocinku, Janiszewie k/Lubrańca, Rzadkiej Woli w rejonie Brześcia Kujawskiego oraz najcieplejsze w Maruszy k/Grudziądza. W Maruszy (ok. 3,5 [km] od Grudziądza) solanka pobierana jest z głębokości ok. 1630 [m], a jej temperatura waha się od 42 do 44 [°C].

Niezależnie od występowania naturalnych basenów sedymentacyjnych wypełnionych gorącymi wodami podziemnymi coraz powszechniej stosowane są pompy ciepła. Pompy ciepła to urządzenia proekologiczne pozwalające na zmniejszenie kosztów ogrzewania domów. Umożliwiają wykorzystanie ciepła niskotemperaturowego oraz odpadowego do ogrzewania, wentylacji i przygotowania ciepłej wody użytkowej. Zasada ich działania jest prosta i analogiczna do zasady działania lodówki. Pompa ciepła pobiera energię (ciepło) z powietrza lub ziemi z zewnątrz budynku, kumuluje je do odpowiedniej wysokości i przekazuje do wymiennika ciepła. Pozyskana energia może być przeznaczona na ogrzanie wody użytkowej lub budynku. Podstawową zaletą wyróżniającą pompy ciepła od innych systemów grzewczych jest to, że 75% energii potrzebnej do celów grzewczych czerpanych jest bezpłatnie z otoczenia, a pozostałe 25% stanowi prąd elektryczny. Powoduje to, że pompy ciepła, w obecnej chwili są najtańszymi w eksploatacji urządzeniami w porównaniu z innymi urządzeniami i grzewczymi⁷. Dużą barierą w ich stosowaniu jest wciąż jeszcze wysoka cena. Szacuje się, że w powiecie świeckim ogrzewanie przy pomocy pompy ciepła stosuje się w zabudowie jednorodzinnej przy zastosowaniu ponad 27 instalacji o łącznej mocy ponad 467 kWh.⁸

Brak informacji na temat występowania pomp ciepła na terenie gminy Świekatowo.

Energia wiatru

Dla uzyskania realnych wielkości energii użytecznej z wiatru wymagane jest występowanie odpowiednio silnych wiatrów (o prędkości powyżej 4 m/s) o stałym natężeniu.

Gmina Świekatowo leży w III strefie energii wiatrowej korzystnej, co oznacza, że na jego terenie występują sprzyjające warunki meteorologiczne dla rozwoju tego rodzaju energetyki.

Szczegółowe warunki lokalizacji inwestycji i jej wpływ na środowisko przyrodnicze muszą zostać określone w sporządzonym dla planowanej inwestycji raporcie oddziaływania na środowisko. Zapis wytycznych do sporządzenia takiego raportu został określony w ustawie z dnia 3 października 2008 r. o udostępnianiu informacji o środowisku i jego ochronie, udziale społeczeństwa w ochronie środowiska oraz o ocenach oddziaływania na środowisko (t. j. z 2016 r. poz. 353 ze zm.). Rodzaje przedsięwzięć mogących znacząco oddziaływać na środowisko zostały szczegółowo określone w Rozporządzeniu Rady Ministrów z dnia 21 grudnia 2015 r. w sprawie przedsięwzięć mogących znacząco oddziaływać na środowisko (Dz. U. z 2016, poz. 71).

Studium uwarunkowań i kierunków zagospodarowania przestrzennego dla gminy Świekatowo wyznacza obszary gleb użytkowanych rolniczo, które są pozbawione jakiegokolwiek zabudowy w strefie rolno-leśnej, na których dopuszcza się budowę instalacji wiatrowych oraz innych źródeł energii odnawialnej.

16 lipca 2016 r. weszła w życie ustawa z dnia 20 maja 2016 r. o inwestycjach w zakresie elektrowni wiatrowych (Dz. U. 2016 poz. 961). Ustawa określa warunki i tryb lokalizacji oraz budowy takich instalacji, jak również warunki ich lokalizacji w sąsiedztwie zabudowy mieszkaniowej. Przyjęcie ustawy

⁷ www.energiadnawialna.net

⁸ Źródło: Dotychczasowe wykorzystanie i planowane inwestycje w odnawialne źródła energii w województwie kujawsko-pomorskim, Kujawsko-Pomorski Ośrodek Doradztwa Rolniczego w Minikowie, 2013 r.

podyktowane było faktem, że instalacje te były lokalizowane zbyt blisko budynków mieszkalnych. Nowe przepisy m.in. wprowadzają definicję elektrowni wiatrowej. Zgodnie z ustawą, instalacje tego typu będą mogły być lokalizowane wyłącznie na podstawie miejscowego planu zagospodarowania przestrzennego. Wiatrak będzie można postawić w odległości nie mniejszej niż 10-krotność jego wysokości (wraz z wirnikiem i łopatami) od zabudowań mieszkalnych i mieszanych oraz obszarów szczególnie cennych z przyrodniczego punktu widzenia (np. parków narodowych czy krajobrazowych, rezerwatów). Ustawa pozwala na przebudowę, nadbudowę, rozbudowę, remont, montaż i odbudowę budynku mieszkalnego stojącego w odległości mniejszej niż wyżej opisana. Nowe przepisy dotyczą elektrowni wiatrowych o mocy większej niż 40 kW, czyli nie obejmują mikroinstalacji. W myśl ustawy, nie będzie można rozbudowywać istniejących wiatraków, które nie spełniają kryterium odległości – dozwolony będzie tylko ich remont i prace niezbędne do prawidłowego użytkowania. Możliwa będzie budowa domów mieszkalnych w mniejszej odległości od elektrowni wiatrowej niż wymagana, jeżeli takie inwestycje są uwzględnione w obowiązujących planach zagospodarowania przestrzennego. W sytuacji, gdy takich dokumentów nie ma, gminy będą miały 36 miesięcy na uchwalenie - na dotychczasowych zasadach - planów miejscowych przewidujących lokalizację budynków mieszkalnych.

Elektrownie wiatrowe należą do tzw. czystych (bez-emisyjnych) źródeł energii, a co za tym idzie ich zastosowanie zmniejsza negatywne oddziaływanie sektora wytwarzania energii na środowisko. Realizacja projektów wiatrowych jest działaniem z zakresu ochrony klimatu, ochrony powietrza i ochrony gleby, a te elementy oddziałują bezpośrednio na populację roślin i zwierząt. Wykorzystanie elektrowni wiatrowych do produkcji energii ma zdecydowanie mniejszy wpływ na środowisko niż wykorzystanie innych źródeł wytwarzania energii (konwencjonalnych, jądrowych, a nawet niektórych technologii odnawialnych), co jednak nie oznacza, że rozwój energetyki wiatrowej – podobnie jak każda inna forma działalności człowieka – nie pozostawia żadnego śladu w środowisku.

Badania naukowe prowadzone w różnych częściach świata wykazują, że prawidłowo zlokalizowane i rozmieszczone elektrownie wiatrowe nie mają znaczącego negatywnego oddziaływania na środowisko, w tym na awifaunę. Należy jednak mieć na uwadze, że niewłaściwa lokalizacja elektrowni wiatrowych może pogorszyć stan środowiska, w tym populacji ptaków.

Realizacja projektów wiatrowych może powodować:

- śmiertelność ptaków w wyniku kolizji z pracującymi siłowniami i/lub elementami infrastruktury towarzyszącej, w szczególności napowietrznymi liniami energetycznymi;
- zmniejszanie liczebności ptaków wskutek utraty i fragmentacji siedlisk spowodowanej odstraszaniem z okolic siłowni i/ lub w wyniku rozbudowy infrastruktury komunikacyjnej i energetycznej związanej z obsługą elektrowni wiatrowych;
- zaburzenia funkcjonowania populacji, w szczególności zaburzenia krótko- i długodystansowych przemieszczeń ptaków (efekt bariery) Wpływ na rodzaj i skalę oddziaływania ma również typ turbin wiatrowych wykorzystywanych w projekcie (wysokość wieży, średnica wirnika, oświetlenie, osiągnięta prędkość liniowa wierzchołków śmigieł), liczba turbin w ramach parku i powierzchnia zajmowana przez projekt, lokalizacja turbin w ramach projektu (turbin względem siebie i wobec elementów środowiska), czy występowanie w sąsiedztwie innych parków wiatrowych (oddziaływania skumulowane).

Podstawowe znaczenie dla minimalizacji ewentualnych negatywnych oddziaływań elektrowni wiatrowych na ptaki ma właściwy wybór lokalizacji, w szczególności unikanie lokalizowania elektrowni wiatrowych:

- na obszarach użytkowanych intensywnie przez ptaki;
- w miejscach koncentracji występowania gatunków znanych ze swej kolizyjności, takich jak np.: ptaki drapieżne (szponiaste), mewy i rybitwy, ptaki migrujące nocą, sowy oraz wybrane gatunki wykonujące w powietrzu pokazy godowe;
- w miejscach koncentracji ptaków blaszkodziobych oraz siewkowych, w odniesieniu do których stwierdzono silne reakcje unikania elektrowni wiatrowych, prowadzące do utraty siedlisk tych ptaków;
- na obszarach wyjątkowo cennych dla awifauny lęgowej. Przedsięwzięcia mogące znacząco oddziaływać na obszary NATURA 2000, w tym gatunki dla których ochrony powołane zostały dane OSO i SOO są obligatoryjnie przedmiotem specjalnej procedury oceny oddziaływania na środowisko, zgodnej z Art. 6 Dyrektywy Siedliskowej (tzw. ocena habitatowa), implementowanej w art. 33 i 34 ustawy o ochronie przyrody.

Lokalizacja inwestycji względem granic obszaru Natura 2000 (czy znajdują się one w granicach obszaru, na jego granicy, czy w sąsiedztwie) nie ma decydującego wpływu na konieczność wykonywania oceny z art. 6 Dyrektywy Siedliskowej, ani nie przesądza o zakresie i natężeniu możliwych oddziały-

wań inwestycji na przedmiot ochrony w granicach OSO. Ocena ta musi być wykonana dla każdego przedsięwzięcia, które może wywierać znaczący negatywny wpływ na awifaunę OSO, także tego położonego poza granicami obszaru chronionego. Możliwość wywierania negatywnego wpływu na OSO przez projekty zlokalizowane poza granicami obszaru Natura 2000 jest rozstrzygnięta przez właściwy organ administracji państwowej w oparciu o raport oddziaływania.⁹

Wpływ na rodzaj i skalę oddziaływania ma również typ turbin wiatrowych wykorzystywanych w projekcie (wysokość wieży, średnica wirnika, oświetlenie, osiągnięta prędkość liniowa wierzchołków śmigieł), liczba turbin w ramach parku i powierzchnia zajmowana przez projekt, lokalizacja turbin w ramach projektu (turbin względem siebie i wobec elementów środowiska), czy występowanie w sąsiedztwie innych parków wiatrowych (oddziaływania skumulowane). Ten ostatni element będzie nabrał znaczenia wraz z zagęszczaniem lokalizacji farm wiatrowych. Przedsięwzięcie może być zrealizowane jeżeli występują 4 czynniki:

- brak rozwiązań alternatywnych;
- nadrzędny cel publiczny / zdrowie ludzkie i bezpieczeństwo publiczne;
- łagodzenie i kompensacja;
- Komisja Europejska zgadza się / jest poinformowana¹⁰.

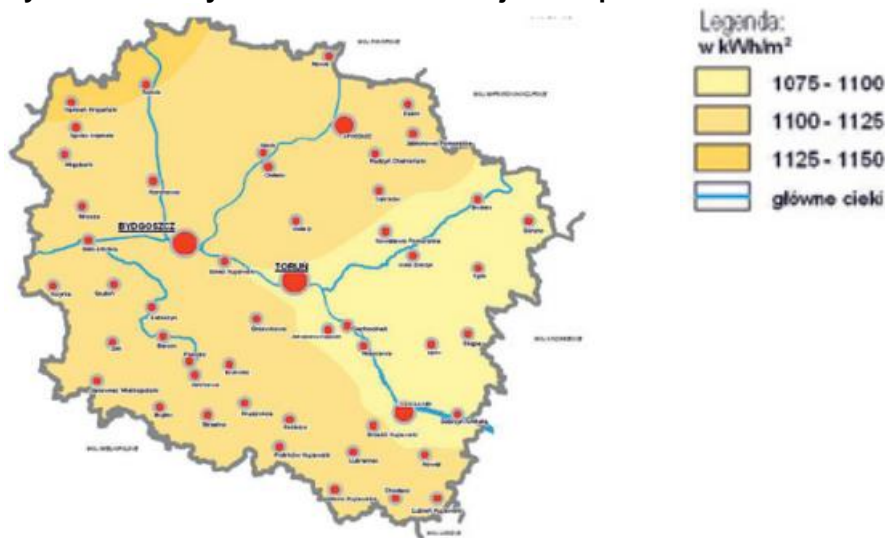
Coraz popularniejsze stają się małe elektrownie wiatrowe, czyli przydomowe siłownie do 100 kW, które można najczęściej wykorzystać do zasilania odbiorników elektrycznych w domu, na działce letniskowej lub do ogrzewania wody bieżącej.

Obecnie na terenie gminy Świekatowo nie ma turbin wiatrowych.

Energia słoneczna

Według danych literaturowych gęstość promieniowania słonecznego docierającego do Ziemi wynosi od 800 do 2 300 kWh/m² rocznie. Dla Europy średnia wartość to 1 200 kWh/m² /rok, a dla Polski – ok. 1 000 kWh/m² /rok. Najbardziej uprzywilejowanymi rejonami Polski pod względem napromieniowania słonecznego jest południowa część województwa lubelskiego. Centralna Polska, tj. około 50% powierzchni kraju (w tym również kujawsko-pomorskie) uzyskuje napromieniowanie rzędu 1 022–1 048 kWh/m² /rok, a południowe, wschodnie i północne tereny kraju – 1000 kWh/m² /rok i mniej. Zróżnicowanie regionalne występuje również w województwie kujawsko-pomorskim, co przedstawiono poniżej.

Rysunek 7 Strefy nasłonecznienia w kujawsko-pomorskim



Źródło: Dotychczasowe wykorzystanie i planowane inwestycje w odnawialne źródła energii w województwie kujawsko-pomorskim, Kujawsko-Pomorski Ośrodek Doradztwa Rolniczego w Minikowie, 2013 r.

⁹ Źródło: Źródło: Polskie Stowarzyszenie Energetyki Wiatrowej

¹⁰ Źródło: WWF, Specyfika ocen oddziaływania na środowisko dotyczących obszarów Natura 2000

Do najbardziej powszechnych zastosowań energetyki słonecznej należą:

- konwersja fotowoltaiczna – tzw. baterie słoneczne, wytwarzające energię elektryczną:
 - urządzenia słaboprądowe;
 - słoneczne elektrownie fotowoltaiczne.
- energia fototermiczna - wytwarzanie ciepła niskotemperaturowego (temperatura do 100°C) – kolektory słoneczne:
 - ogrzewanie pomieszczeń mieszkalnych;
 - ogrzewanie wody użytkowej;
 - podgrzewanie gruntów szklarniowych;
 - suszenie płodów rolnych i ziół;
 - podgrzewanie stawów hodowlanych, basenów.

Zainstalowana powierzchnia kolektorów słonecznych w województwie w 2012 r. wynosiła 24 771,67 m² i w stosunku do 2009 r. wzrosła dwunastokrotnie, a w niektórych rejonach znacznie więcej. W porównaniu do roku 2009 istotnie wzrosła ilość gmin, w których mieszkańcy zdecydowali się na zamontowanie instalacji solarnych.¹¹

WFOŚiGW w Toruniu 15 września uruchomił nabór wniosków w ramach Programu Priorytetowego EKODOM - dofinansowanie zadań z zakresu termomodernizacji i OZE realizowanych przez osoby fizyczne na potrzeby mieszkaniowe. Celem programu jest ograniczenie lub uniknięcie emisji zanieczyszczeń wprowadzanych do atmosfery poprzez oszczędność zużycia ciepła w wyniku termomodernizacji budynków oraz poprzez zwiększenie produkcji energii z odnawialnych źródeł.

Na terenie powiatu coraz powszechniej stosowane są ogniwa fotowoltaiczne do celów bytowych. Szacuje się, że w latach 2014-2015 w powiecie świeckim powstały instalacje fotowoltaiczne o łącznej mocy 67,8 MW.¹²

Na terenie gminy zlokalizowane są kolektory słoneczne (4 m²) na 1 obiekcie publicznym w m. Szewno oraz w na pięciu budynkach mieszkalnych osób fizycznych.¹³

Energia z biomasy i biogazu

Biomasa to najstarsze i najszerzej współcześnie wykorzystywane odnawialne źródło energii. Należą do niej zarówno odpady biodegradowalne z gospodarstw domowych, jak i pozostałości po przycinaniu zieleni miejskiej. Biomasa to cała istniejąca na Ziemi materia organiczna, wszystkie substancje pochodzenia roślinnego lub zwierzęcego ulegające biodegradacji. Biomasa są resztki z produkcji rolnej, pozostałości z leśnictwa, odpady przemysłowe i komunalne.

W poniższej tabeli przedstawiono różne sposoby pozyskiwania energii z biomasy.

Tabela 24 Energetyczność materiałów

Materiał	Energetyczność
Słoma żółta	14,3 MJ/kg
Słoma szara	15,2 MJ/kg
Drewno opałowe	17-19 MJ/kg
Trzcina	14,5 MJ/kg

Źródło: www.cire.pl

Pod względem energetycznym 2 tony biomasy równoważne są 1 tonie węgla kamiennego. Także pod względem ekologicznym biomasa jest lepsza niż węgiel gdyż podczas spalania emituje mniej SO₂ niż węgiel. Bilans emisji dwutlenku węgla jest zerowy ponieważ podczas spalania do atmosfery oddawane jest tyle CO₂ ile wcześniej rośliny pobrały z otoczenia. Ogrzewanie biomasą staje się opłacalne - ceny biomasy są konkurencyjne na rynku paliw. Wykorzystanie biomasy pozwala wreszcie zagospodarować nieużytki i spożytkować odpady. Biomasa jest zatem o wiele bardziej wydajna niż węgiel, a w dodatku jest stale odnawialna w procesie fotosyntezy.

Gmina Świekatowo jest gmina wiejska, w której kompleksy rolne stanowią ponad 80%. Można przyjąć, że potencjał biomasy na obszarze Gminy Świekatowo będzie pochodzić z produkcji rolnej. Na terenie

¹¹ Źródło: Dotychczasowe wykorzystanie i planowane inwestycje w odnawialne źródła energii w województwie kujawsko-pomorskim, Kujawsko-Pomorski Ośrodek Doradztwa Rolniczego w Minikowie, 2013 r.

¹² J.w.

¹³ Źródło: Plan gospodarki niskoemisyjnej dla gminy Świekatowo

gminy funkcjonują systemy grzewcze o wykorzystanie biomasy: kotłownia typu duńskiego do spalania zbelowanej słomy ogrzewająca Szkołę Podstawową, sale gimnastyczną, Gimnazjum oraz Urząd Gminy w Świekatowie.

Biorąc pod uwagę warunki klimatyczno – glebowe w kujawsko-pomorskim istnieje możliwość uprawy wielu różnych gatunków roślin energetycznych. Odmianami roślin energetycznych, które są predestynowane do uprawy na obszarze woj. kujawsko-pomorskiego, a także gminy Świekatowo ze względu na uwarunkowania przyrodnicze są przede wszystkim odmiany wierzby, miskanta oraz ślazuca.

Na terenie gminy Świekatowo zatwierdzonym podmiotem uprawnionym do skupu surowców na cele energetyczne oraz pierwszą jednostką przetwórczą jest Gospodarstwo Rolne Szewno Sli Stanisław Zawisłak Cezary S.C., które zajmuje się przetwórstwem roślin energetycznych (kukurydza, zboże, buraki cukrowe, wierzba energetyczna) oraz produkcją alkoholu etylowego.

Ograniczenia wykorzystania energii odnawialnej

Wykorzystanie energii odnawialnej nie powoduje zanieczyszczeń, ogranicza emisję gazów cieplarnianych, a jednak powoduje pewne problemy i nie pozostaje bez negatywnego wpływu na środowisko. Wykluczeniem rozwoju energetyki wiatrowej w gminie Świekatowo z uwagi na uwarunkowania przestrzenne:

- tereny zabudowane,
- układy dolinne rzek.
- lasy;
- strefy rolno-leśne;
- ograniczenia społeczne – niechęć przed dużymi instalacjami w sąsiedztwie.

Zgodnie z „Tymczasowymi wytycznymi dotyczącymi oceny oddziaływania elektrowni wiatrowych na nietoperze” elektrowni wiatrowych nie należy lokalizować w odległości mniejszej niż 200 m od granicy lasu i niebędących lasem skupisk drzew o powierzchni 0,1 ha lub większej oraz odległości mniejszej niż 200 m od brzegów zbiorników i cieków wodnych wykorzystywanych przez nietoperze.

Ograniczeniem dla rozwoju energetyki z pozyskiwania biomasy, biogazu i biopaliw tak jak w przypadku energetyki wiatrowej mogą być obszary objęte ochroną prawną. Rozwój jest także uwarunkowany występowaniem i możliwością pozyskiwania zasobów surowcowych, ograniczony jest czynnikami ekonomicznymi, zapotrzebowaniem na biomasę na rynku lokalnym oraz sytuacją na rynku żywnościowym.

Ograniczeniem dla lokalizowania kolektorów słonecznych i instalacji fotowoltaicznych jest jedynie ich miejsce usytuowania na obiekcie. W przypadku dużych powierzchni instalacji przemysłowych niezbędne jest ich umieszczenie w gminnych dokumentach planistycznych.

Ograniczeniem dla pozyskania energii geotermalnej są w głównej mierze wysokie koszty wierceń.

Brak realizacji przedsięwzięć związanych z pozyskiwaniem energii odnawialnej związany jest głównie z niską świadomością ekologiczną, nieuzasadnionym strachem przed lokalizacją instalacji energetycznych. Brakuje działań związanych z promocją możliwości wykorzystania odnawialnych źródeł energii. Niewątpliwie należy wzmocnić propagowanie postaw ekologicznych oraz podjąć radykalne działania zmierzające do wzrostu świadomości ekologicznej mieszkańców.

5.11. Racjonalna gospodarka odpadami

5.11.1. Systemy gospodarki odpadami

Znowelizowane przepisy odnoszące się do tworzenia systemów organizacyjno-prawnych w zakresie postępowania z odpadami komunalnymi zakładają, że powinny być one dwuszczeblowe. Na poziomie województwa zostały skonstruowane regiony gospodarki odpadami komunalnymi, zaś na szczeblu gminy został zbudowany system w ramach regionu, do którego została ona przyporządkowana.

Według Planu gospodarki odpadami województwa kujawsko-pomorskiego na lata 2012-2017 z perspektywą na lata 2018-2023, w województwie utworzonych zostało 7 regionów gospodarowania odpadami.

Zgodnie z nowym systemem gospodarki opadami komunalnymi, w każdym z wyznaczonych regionów powinny docelowo funkcjonować regionalne instalacje przetwarzania odpadów komunalnych (RIPOK). Szczegółowe wymagania, jakie powinna spełniać instalacja RIPOK, wynikają z ustawy z dnia 14 grudnia 2012 r. o odpadach (t. j. Dz. U. z 2013 r. poz. 21 ze zm.).

Gmina Świekatowo wraz pozostałymi gminami powiatu świeckiego należą do Regionu 1 Tucholsko-Grudziądzkiego, który zamieszkuje ponad 324 tys. mieszkańców. W regionie tym system gospodarki odpadami komunalnymi opiera się na działalności Zakładów Utylizacji Odpadów z siedzibą w Bładowie (gm. Tuchola), Sulnówku (gm. Świecie) i Zakurzewie (gm. Grudziądz).

Gminy powiatu świeckiego obsługiwane są przez Międzygminny Kompleks Unieszkodliwiania Odpadów Komunalnych (RIPOK) zarządzany przez Przedsiębiorstwo Unieszkodliwiania Odpadów „EKO-Wiśła” Sp. z o.o. Sulnówko 74, w Świeciu. Zgodnie z Uchwałą Nr V/110/15 Sejmiku Województwa Kujawsko-Pomorskiego z dnia 30 marca 2015 r. zmieniającą uchwałę w sprawie wykonania „Planu gospodarki odpadami województwa kujawsko – pomorskiego na lata 2012-2017 z perspektywą na lata 2018-2023” RIPOK w Sulnówku jest jedną z trzech Regionalnych Instalacji do Przetwarzania Odpadów Komunalnych (RIPOK) w Regionie 1 Tucholsko-Grudziądzkim.

Na terenie gminy Świekatowo w m. Zalesie Królewskie znajduje się nieczynne od 2010 r. składowisko odpadów komunalnych, będące obecnie w trakcie rekultywacji zgodnie z wydaną decyzją ŚG-I-G.7241.1/2016/MB. Zakończenie rekultywacji planowane jest na lata 2018-2020. Na składowisku do zakończenia rekultywacji prowadzony jest monitoring fazy eksploatacyjnej, który obejmuje pomiary: gazu składowiskowego, wody podziemne, wody odciekowe, wody powierzchniowe, osiadanie powierzchni składowiska.

Kontrole w zakresie prawidłowo prowadzonej gospodarki odpadami w gminie prowadzi WIOS w Bydgoszczy. W latach 2012-2015 przeprowadził łącznie 2 kontrole.

5.11.2. Rodzaje, źródła powstawania, ilość i jakość wytworzonych odpadów

Odpady komunalne, zgodnie z definicją zawartą w ustawie z dnia 14 grudnia 2012 r. o odpadach (t. j. Dz. U. z 2013 r., poz. 21 ze zm.), to odpady powstające w gospodarstwach domowych, z wyłączeniem pojazdów wycofanych z eksploatacji, a także odpady niezawierające odpadów niebezpiecznych pochodzące od innych wytwórców odpadów, które ze względu na swój charakter lub skład są podobne do odpadów powstających w gospodarstwach domowych.

Odpady komunalne powstają przede wszystkim w gospodarstwach domowych oraz w obiektach infrastruktury, takich jak: handel, usługi, zakłady rzemieślnicze, szkolnictwo, targowiska, zakłady produkcyjne w części socjalnej i inne.

Ilość wytwarzanych odpadów, jak również zawartość poszczególnych frakcji jest ściśle związana z miejscem powstawania tych odpadów (gospodarstwa domowe, obiekty infrastruktury, inne) oraz rodzajem obszaru, na którym powstają (teren miejski lub wiejski). Zgodnie z podanymi w KPGO 2022 wskaźnikami wytwarzania odpadów na jednego mieszkańca, przeciętny Polak wytwarza rocznie średnio ok. 268 kg odpadów komunalnych. Zatem całkowita potencjalna masa odpadów komunalnych wytworzonych na terenie gminy Świekatowo w 2015 r. kształtowała się na poziomie ok. 959 Mg.

Główny strumień odpadów komunalnych stanowią niesegregowane (zmieszane) odpady komunalne, które pod względem składu morfologicznego często zawierają różne rodzaje odpadów niebezpiecznych.

W 2015 r. z terenu gminy Świekatowo zebrano łącznie 583,9 Mg odpadów komunalnych, w tym 290,9 Mg zmieszanych odpadów komunalnych (20 03 01).

W poniższej tabeli przedstawiono szczegółowe informacje na temat rodzajów i ilości odpadów komunalnych odebranych z terenu gminy Świekatowo w latach 2014-2015.

Tabela 25 Rodzaj i ilość zebranych odpadów z terenu gminy Świekatowo

Rodzaje zebranych odpadów	Ilość zebranych odpadów	
	masa [Mg]	
	2014	2015
Odpady ulegające biodegradacji	67,1	41,3
Odpady opakowaniowe	92,7	105,3
Odpady budowlane i rozbiórkowe	17,8	8,9
Niesegregowane (zmieszane) odpady komunalne	410,2	290,9
Inne odpady	114,8	137,5
RAZEM	702,6	583,9

Źródło: Urząd Gminy Świekatowo

Odpady niesegregowane (zmieszane) w 2015 r. stanowiły 49,8% wszystkich odpadów komunalnych, natomiast w 2014 r. ten odsetek wynosił 58,3%. Zgodnie z powyższym zestawieniem wzrosła ilość zebranych selektywnie odpadów opakowaniowych.

Ok. 7% odebranych odpadów komunalnych z terenu gminy Świekatowo stanowią odpady ulegające biodegradacji. Znaczna ilość tych odpadów jest bezpośrednio zagospodarowywana u źródła, zwłaszcza na terenach wiejskich, gdzie powstające odpady są często kompostowane w przydomowych kompostownikach. Według informacji UG Świekatowo na terenie gminy ok. 3% mieszkańców zabudowy jednorodzinnej posiada własne kompostowniki.

Na podstawie Rozporządzenia Ministra Środowiska z dnia 25 maja 2012 r. w sprawie poziomów ograniczenia masy odpadów komunalnych ulegających biodegradacji przekazywanych do składowania oraz sposobu obliczania poziomu ograniczania masy tych odpadów – zgodnie ze złożonymi sprawozdaniami do Marszałka i WIOŚ w 2015 r. gmina Świekatowo osiągnęła poziom ograniczenia masy odpadów komunalnych ulegających biodegradacji kierowanych do składowania w wysokości 0%. Według cyt. Rozporządzenia, dopuszczalny poziom masy odpadów biodegradowalnych, przekazywanych do składowania w stosunku do masy tych odpadów wytworzonych w 1995 r. wynosił do 50% dla 2015 r. Wynik wskazuje, że gminie nie udało się uzyskać zakładanego poziomu. Nadal znaczna część odpadów biodegradowalnych trafia bezpośrednio na składowisko odpadów.

W gminie prowadzona jest selektywna zbiórka odpadów opakowaniowych ze szkła, metali i tworzyw sztucznych, papieru. W 2015 r. z terenu gminy Świekatowo zebrano łącznie 105,3 Mg tego rodzaju odpadów. Obliczony dla gminy Świekatowo w 2015 r. poziom recyklingu, przygotowania do ponownego użycia papieru, metali, tworzyw sztucznych i szkła wyniósł 38,44%. Według Rozporządzenia Ministra Środowiska z dnia 29 maja 2012 r. w sprawie poziomów recyklingu, przygotowania do ponownego użycia i odzysku innymi metodami niektórych frakcji odpadów komunalnych - zakłada się przygotowanie do ponownego wykorzystania i recyklingu minimum 16% masy w 2015 roku, zatem gminie udało się osiągnąć zakładany poziom.

Rozporządzenie zakłada również osiągnięcie w 2015 r. minimum 40% odzysku odpadów budowlanych i rozbiórkowych. W 2015 r. w gminie Świekatowo osiągnięty poziom wyniósł 100%. Założenia Rozporządzenia zostały spełnione.

Statystycznie na jednego mieszkańca gminy Świekatowo w 2015 r. przypadało 180 kg odpadów, w tym 81 kg zmieszanych odpadów komunalnych (20 03 01) oraz 29 kg odpadów opakowaniowych zebranych selektywnie (tworzywa sztuczne, szkło).

Nowym systemem gospodarowania odpadami objęci są wszyscy mieszkańcy gminy, z tego ok. 98,39% zadeklarowało selektywną zbiórkę odpadów.

Selektywna zbiórka odpadów prowadzona jest systemem pojemnikowym i workowym. Selektywnie zbierane są następujące odpady: papieru i odpadów wielomateriałowych, metalu, szkła, tworzyw sztucznych, baterii, popiołu oraz odpadów biodegradowalnych (kuchennych i zielonych), wielkogabarytowych i odpadów z remontów

Działalnością związaną ze zbieraniem odpadów z terenu gminy Świekatowo mogą zajmować się firmy wpisane do rejestru działalności regulowanej prowadzonej przez Wójta Gminy Świekatowo.

Od 1 lipca 2013 obowiązek wyposażenia nieruchomości w pojemniki do gromadzenia odpadów komunalnych oraz utrzymanie tych urządzeń w odpowiednim stanie sanitarnym, porządkowym i technicznym spoczywa na właścicielach nieruchomości. Koszty funkcjonowania systemu pokrywane są z opłat za gospodarowanie odpadami komunalnymi, uiszczanymi przez właścicieli nieruchomości.

Na terenie gminy od września 2013 r. funkcjonuje punkt selektywnej zbiórki odpadów komunalnych (tzw. PSZOK), zlokalizowany przy ul. Tucholskiej 24 w Świekatowie. Zgodnie z w/w ustawą gminy tworzą punkty selektywnego zbierania odpadów komunalnych w sposób zapewniający łatwy dostęp dla wszystkich mieszkańców gminy, które zapewniają przyjmowanie co najmniej takich odpadów komunalnych jak: przeterminowane leki i chemikalia, zużyte baterie i akumulatory, zużyty sprzęt elektryczny i elektroniczny, meble i inne odpady wielkogabarytowe, zużyte opony, odpady zielone oraz odpady budowlane i rozbiórkowe stanowiące odpady komunalne. Gmina jest obowiązana utworzyć co najmniej jeden stacjonarny punkt selektywnego zbierania odpadów komunalnych, samodzielnie lub wspólnie z inną gminą lub gminami.

5.11.3. Odpady azbestowe

Szczególnego rodzaju zagrożenie dla zdrowia mieszkańców i dla środowiska stanowią odpady zawierające azbest. Włókna azbestowe oddziałują szkodliwie m.in. na drogi oddechowe człowieka, powodując wiele schorzeń, w tym nowotwory. Ze względu na szkodliwe działanie, odpady zawierające azbest traktowane są jako odpady niebezpieczne, w związku z czym podlegają muszą specjalnym procedurom, zapewniającym bezpieczne usuwanie, transport i utylizację.

Wyeliminowanie zagrożenia azbestem wynika z Programu Oczyszczania Kraju z Azbestu na lata 2009-2032, który przyjęty został uchwałą Rady Ministrów Rzeczypospolitej Polskiej nr 39/2010 z dnia 15 marca 2010 r.

W związku z obowiązkiem usunięcia wyrobów zawierających azbest do 2032 r. każda gmina powinna posiadać opracowany Program usuwania azbestu. Gmina Świekatowo posiada Program usuwania azbestu przyjęty w 2013 r.

Jednym z narzędzi monitorujących realizację zadań wynikających z Programu Oczyszczania Kraju z Azbestu jest Baza Azbestowa prowadzona przez Ministerstwo Gospodarki, zgodnie z rozporządzeniem Ministra Środowiska z dnia 20 grudnia 2012 r. w sprawie sposobu prowadzenia przez marszałka województwa rejestru wyrobów zawierających azbest (Dz. U. z 2013 poz. 25). Do zadań gmin należy prowadzenie ewidencji wyrobów zawierających azbest oraz przekazywanie informacji do marszałka województwa za pośrednictwem Bazy Azbestowej. Gmina Świekatowo prowadzi ewidencję bazy azbestowej, zgodnie z którą do usunięcia pozostało ok. 1 900 Mg wyrobów azbestowych, w tym 1 655 Mg azbestu należącego do osób fizycznych.

Tabela 26 Ilość wyrobów azbestowych na terenie gminy Świekatowo

gmina nazwa	Zinwentaryzowane kg			Unieszkodliwione kg			pozostałe do unieszkodliwienia kg		
	razem	os. fizyczne	os. prawne	razem	os. fizyczne	os. prawne	razem	os. fizyczne	os. prawne
Gm. Świekatowo	2 062 214	1 757 813	304 401	161 384	102 384	59 000	1 900 830	1 655 429	245 401

Źródło: na podstawie baza azbestowa.gov.pl

Według danych ankietowych w latach 2012-2015 z terenu gminy usunięto ok. 75,61 Mg odpadów azbestowych. Przedsięwzięcie finansowane było z budżetu gminy oraz ze środków WFOŚiGW i NFOŚiGW.

Tabela 27 Ilość usuniętych wyrobów azbestowych w latach 2012-2015

Gmina	2012	2013	2014	2015
	Mg	Mg	Mg	Mg
Gm. Świekatowo	22,075	0,94	17,661	34,939

Źródło: Urząd Gminy Świekatowo

5.12. Przeciwdziałanie poważnym awariom

Poważną awarią w rozumieniu ustawy Prawo ochrony środowiska jest zdarzenie, w szczególności emisja, pożar lub eksplozja, powstałe w trakcie procesu przemysłowego, magazynowania lub transportu, w których występuje jedna lub więcej niebezpiecznych substancji, prowadzące do natychmiastowego powstania zagrożenia życia lub zdrowia ludzi lub środowiska lub powstanie takiego zagrożenia z opóźnieniem.

Do potencjalnych zagrożeń mogących doprowadzić do sytuacji kryzysowych należy zaliczyć przede wszystkim:

- pożary;
- katastrofy, awarie i niekontrolowane przenikanie różnych substancji do środowiska naturalnego;
- transport kolejowy – ryzyko skażenia toksycznymi środkami przemysłowymi, tj. amoniakiem, chlorem, kwasem siarkowym, kwasem azotowym;
- transport drogowy i kolejowy – ryzyko skażenia przez rozszczelnienie cystern z substancjami ropopochodnymi i gazem płynnym oraz amoniakiem i chlorem;
- awarie urządzeń technicznych w zakładach przemysłowych;
- klęski żywiołowe, anomalie pogodowe (susze, huragany, intensywne opady, powódzie).

Na terenie gminy nie ma zakładów stwarzających zagrożenie dla środowiska.

Działalnością kontrolną w zakresie poważnych awarii zajmują się Wojewódzki Inspektor Ochrony Środowiska oraz Komenda Powiatowa Państwowej Straży Pożarnej w Świeciu.

W celach prewencyjnych Wojewódzki Inspektorat Ochrony Środowiska w Bydgoszczy prowadzi różnego typu kontrole: planowe i pozaplanowe, kontrole dotyczące identyfikacji potencjalnych sprawców poważnych awarii, kontrole interwencyjne związane z wystąpieniem zdarzeń awaryjnych z udziałem substancji niebezpiecznych w obiektach stacjonarnych, liniowych i transporcie.

5.13. Adaptacja do zmian klimatu

W celu uniknięcia najpoważniejszych zagrożeń związanych ze zmianą klimatu, a zwłaszcza nieodwracalnych skutków na wielką skalę, globalne ocieplenie powinno zostać ograniczone do maksymalnie 2°C powyżej poziomu sprzed epoki przemysłowej.

Niezależnie od scenariuszy ocieplenia i skuteczności działań łagodzących, wpływ zmiany klimatu będzie w najbliższych dziesięcioleciach coraz bardziej odczuwalny ze względu na opóźnione skutki wcześniejszych i obecnych emisji gazów cieplarnianych. Biorąc pod uwagę szczególny charakter skutków zmiany klimatu na terytorium UE i ich szeroki zakres, środki w zakresie przystosowania muszą zostać podjęte na wszystkich poziomach – lokalnym, regionalnym i krajowym.

Skutki zmian klimatu, zwłaszcza wzrost temperatury, częstotliwości i nasilenia zjawisk ekstremalnych, występujące w ostatnich kilku dekadach pogłębiają się i z tego względu stały się przedmiotem zainteresowania rządów i społeczności międzynarodowej. Wyniki badań naukowych jednoznacznie wskazują, że zjawiska powodowane przez zmiany klimatu stanowią zagrożenie dla społecznego i gospodarczego rozwoju wielu krajów na świecie, w tym także dla Polski. Wysiłki na rzecz dostosowania się do skutków zmian klimatu powinny być zatem podejmowane jednocześnie z realizowanymi przez Polskę działaniami ograniczającymi emisję gazów cieplarnianych. Właściwie dobrana paleta działań zmniejszających wrażliwość kraju na zmiany klimatyczne będzie stanowić istotny czynnik stymulujący wzrost efektywności i innowacyjności polskiej gospodarki.

Działania adaptacyjne wiążą się ze znacznymi kosztami. W perspektywie globalnej największe koszty zostaną poniesione przez kraje rozwijające się, w których konieczne wydatki mogą sięgać nawet 100 mld USD rocznie. Prognozy dotyczące kosztów w Europie przywoływane przez Europejską Agencję Środowiska mówią o kwotach rzędu kilku miliardów Euro rocznie w perspektywie krótkoterminowej i dziesiątkach miliardów w perspektywie długoterminowej. Mimo różnic w dostępnych szacunkach dotyczących kosztów na poziomie globalnym, unijnym i poszczególnych krajów, autorzy analiz są zgodni co do tego, że ewentualne zaniechanie działań adaptacyjnych spowoduje straty o jeszcze większej wartości.

Istotą działań adaptacyjnych podejmowanych zarówno przez podmioty publiczne, jak i prywatne, poprzez realizację polityk, inwestycje w infrastrukturę i technologie, a także zmiany zachowań, jest uniknięcie ryzyk i wykorzystanie szans. Zmiany klimatu należy postrzegać jako potencjalne ryzyko, które powinno być brane pod uwagę przy tworzeniu np. mechanizmów regulacyjnych i planów inwestycyjnych, podobnie jak brane pod uwagę są ryzyka o charakterze makroekonomicznym, czy geopolitycznym.

Konieczność opracowania strategii adaptacyjnej (Strategicznego Planu Adaptacyjnego) wynika ze stanowiska rządu przyjętego w dniu 19 marca 2010 roku przez Komitet Europejski Rady Ministrów jako wypełnienie postanowień dokumentu strategicznego Komisji Europejskiej – Białej Księgi [COM (2009) 147] ws. adaptacji do zmian klimatu. Zgodnie z tym stanowiskiem rządu Strategia obejmuje:

- przygotowanie do adaptacji sektorów najbardziej wrażliwych na zmiany klimatu, tj. rolnictwa i obszarów wiejskich; zasobów i gospodarki wodnej, strefy wybrzeża i obszarów morskich; zdrowia człowieka, zwierząt i roślin oraz niektórych sektorów gospodarczych;
- włączenie strategii adaptacyjnych do strategii i polityk społeczno-gospodarczych na poziomie kraju i regionów oraz sektorów, zwłaszcza do programów rozwoju regionalnego;
- wymianę informacji o wdrażanych przedsięwzięciach i zwiększanie świadomości społeczeństwa.

Skutkiem ocieplania się klimatu jest wzrost występowania groźnych zjawisk pogodowych. Ocena wrażliwości i skutki zmiany klimatu na poszczególne sektory:

Rolnictwo. Rolnictwo należy do tych obszarów gospodarki, które są lub będą znacząco dotknięte negatywnymi skutkami zmiany klimatu. Większe ryzyko utraty plonów i pogorszenie ich jakości może

spowodować zmniejszenie produkcji rolniczej, czego konsekwencją może być niestabilna sytuacja ekonomiczna w rolnictwie. Konieczne jest zatem z jednej strony zabezpieczenie gospodarstw przed skutkami występowania ekstremalnych zjawisk pogodowych wynikających ze zmian klimatu, z drugiej zaś strony wsparcie odbudowy zniszczonego w wyniku klęsk żywiołowych, niekorzystnych zjawisk klimatycznych lub katastrof, potencjału produkcyjnego. Wraz ze wzrostem temperatury poprawiają się warunki klimatyczne do uprawy roślin ciepłolubnych w Polsce. Wzrost temperatury w okresie późnozimowym i wczesnowiosennym przyspiesza początek okresu wegetacyjnego i stwarza możliwość wcześniejszego rozpoczęcia prac polowych oraz wypasu bydła. Wcześniejszy siew odbywa się często w warunkach dostatecznego uwilgotnienia gleby, co pozwala uniknąć negatywnych skutków ewentualnych susz wiosennych. Wyższa temperatura w okresie letnim powoduje dodatkowy stres termiczny dla zwierząt, co może wpływać na zmniejszenie produktywności stad, a w przypadku bydła mlecznego zmniejszać mleczność oraz cechy jakościowe mleka. Wyższa temperatura wymaga rozbudowy urządzeń chłodniczych także w przechowalnictwie surowców zwierzęcych (jaj, mleka i mięsa), co wpływa na wzrost zapotrzebowania na energię, a tym samym na koszty produkcji.

Leśnictwo:

Ocena wrażliwości lasów i gospodarki leśnej oraz całego sektora leśno-drzewnego na zmiany warunków klimatycznych zawiera zarówno negatywne, jak i pozytywne elementy, a można ją zawrzeć w następujących punktach:

- zmiana lokalizacji lasów i przesunięcie się optimum ekologicznego dla wielu gatunków drzew; przesunięcie lub zanik niektórych formacji leśnych;
- zmniejszenie (choć niekiedy zwiększenie) produktywności ekosystemów, zarówno drewna, jak i produktów nieдрzewnych, na jednostkę powierzchni;
- zmiany w typie i nasileniu występowania szkodników i chorób;
- uszkodzenie funkcji ekosystemowych, tj. cykli geobiochemicznych i przemian energii (rozkład i mineralizacja materii organicznej);
- wzrost lub spadek retencji elementów odżywczych;
- zmiany cykli reprodukcyjnych (pogorszenie lub poprawa warunków odnawiania się lasów);
- zmiany wartości/atrakcyjności ekosystemów leśnych jako miejsc wypoczynku i rekreacji.

Zasoby i gospodarka wodna.

Zasoby wód powierzchniowych w Polsce są szczególnie wrażliwe na warunki klimatyczne, przede wszystkim na wahania opadów i parowanie. W latach 1997–2003 odnotowano wzrost częstotliwości występowania wezbrań, a jednocześnie wyraźny wzrost odpływu i to zarówno w półroczu zimowym, jak i letnim. W tych latach Polska doświadczyła szeregu katastrofalnych powodzi. Częstotliwość przepływów maksymalnych rzek o prawdopodobieństwie 1% (woda stuletnia) wzrosła dwukrotnie w latach 1981–2000 w porównaniu z latami 1961–1980. Średnia roczna liczba dni z pokrywą śnieżną w obu okresach progностycznych wykazuje tendencję spadkową. Wyniki wszystkich analizowanych modeli klimatycznych symulują wzrost temperatury wody. Najwyższy wzrost temperatury wody nawet o 4°C prognozowany jest dla miesięcy wiosennych (kwiecień, maj) oraz w grudniu. W przemyśle, energetyce i gospodarce komunalnej wdrażanie mniej wodochłonnych technologii i bardziej efektywne wykorzystywanie zasobów spowoduje, że zużycie wody w tych sektorach będzie spadać przez cały okres prognozowania. Jedynym sektorem, w którym średnie roczne potrzeby wodne wykazują stałą tendencję rosnącą jest rolnictwo. Wraz z rozwojem technicznym rolnictwa będzie rosła jego efektywność ekonomiczna, pociągając za sobą zwiększone zużycie wody. Potrzeby wodne są zróżnicowane regionalnie i są funkcją strategii rozwojowych. Największy wzrost potrzeb w stosunku do stanu aktualnego w pierwszym okresie prognozowania będzie w województwach centralnych i wschodnich oraz lubuskim.

Bioróżnorodność. Wrażliwość gatunków i siedlisk jest nie tylko uwarunkowana zmianami temperatury czy opadów, lecz także zmianami częstotliwości i amplitudy zjawisk ekstremalnych, takich jak powódzie, wichury, ulewy. Wpływ wymienionych warunków spowoduje zmiany w zasięgu występowania gatunków, wielkości populacji, parametrach rozrodu, a w konsekwencji całej bioróżnorodności. Spodziewane ocieplenie się klimatu spowoduje intensyfikację migracji gatunków z Europy Południowej, z równoczesnym wycofywaniem się tych gatunków, które nie są przystosowane do wysokich temperatur i suszy latem, a dobrze znoszą ostre mrozy. Wpływ zmian klimatu na bioróżnorodność był rozpatrywany w dwóch aspektach: z punktu widzenia siedlisk przyrodniczych i gatunków oraz zmienności przestrzennej wynikającej z położenia geograficznego. Grupa siedlisk wód słodkich płynących i stojących jest bardzo wrażliwa na zmiany klimatyczne, takie jak wzrost opadów nawalnych, okresy suche, intensyfikacja procesów eutrofizacji wód stojących i płynących. Podobnie wysoka wrażliwość na zmiany w środowisku wodnym cechuje siedliska z grupy torfowisk, trzęsawisk i źródeł śródładowych.

Zmiany w reżimie opadowym i wzrost ewapotranspiracji w połączeniu z antropogenicznym odwodnieniem ich stanowi istotne zagrożenie dla tych siedlisk. Zanik bagien, małych zbiorników wodnych, a także potoków i małych rzek jest największym zagrożeniem dla licznych gatunków, które bądź to bezpośrednio bytują na tych terenach, bądź korzystają z nich jako rezerwarów wody pitnej. Dotyczy to też łąk wilgotnych i pastwisk, będących siedliskiem dla wielu roślin łąkowych, które zostały w ostatnich dekadach wytrzebione na rzecz monokultur trawy oraz będących ważną bazą pokarmową dla licznych gatunków zwierząt. Grupy wrzosowisk i zarośli oraz naturalnych i półnaturalnych formacji łąkowych i muraw także są zagrożone przez obniżenie poziomu wód gruntowych i częste susze. Zjawiska te będą powodować ich stopniowe przechodzenie od postaci wilgotnych i świeżych do bardziej termofilnych. W górach wrażliwe na zmiany klimatu są zbiorowiska muraw alpejskich, szczególnie narażone na zanikanie w miarę przesuwania w górę pięter termicznych. Spośród siedlisk leśnych do najbardziej zagrożonych należy zaliczyć siedliska lasów bagiennych, z powodu spadku poziomu wód gruntowych, lasy wysokogórskie i silnie termofilne lasy dębowe oraz niektóre postaci lasów na stokach południowych i zachodnich, szczególnie narażonych na skutki susz wiosenno-letnich. Silnie narażone na utratę wartości będą obszary Natura 2000 desygnowane dla ochrony pojedynczego przedmiotu, który jednocześnie jest silnie zagrożony zmianami klimatycznymi, w wyniku których może on doznać znaczącego pogorszenia parametrów struktury i funkcji w stosunkowo krótkim czasie. Obszary Natura 2000 leżące w pasie Nizin Polskich należy generalnie uznać za silnie narażone, co związane jest z obniżaniem poziomu wód gruntowych.

Energetyka. Sektor energetyki jest relatywnie mało wrażliwy na zmiany klimatu. Wzrost temperatury jest korzystny z punktu widzenia zapotrzebowania na energię elektryczną i ciepło. Zmniejsza się zapotrzebowanie na ogrzewanie pomieszczeń, a także wyrównaniu ulegają zmiany obciążenia w wyniku zmniejszenia różnic między zapotrzebowaniem minimalnym i maksymalnym, co dotyczy zarówno energii elektrycznej i ciepła. Wzrost temperatury może jednak wpływać na zwiększenie zapotrzebowania na chłód, a tym samym energię elektryczną. W przypadku zapotrzebowania nie można zatem wskazać prawdopodobnych zagrożeń i strat. Najczulszą, z punktu widzenia zmian klimatu, składową sektora energetyki jest infrastruktura wykorzystywana do dystrybucji energii elektrycznej. Już obecnie obfite opady śniegu połączone z przechodzeniem temperatury przez wartość 0°C powodują masowe awarie sieci niskiego napięcia i nawet kilkudniowe braki zasilania, głównie na obszarach wiejskich. Wzrost temperatury w warunkach krajowych spowoduje, że zimą dni o temperaturze ok. 0°C znacznie przybędzie. Wzrastać będą zatem straty spowodowane brakiem zasilania w energię elektryczną. Istotnym problemem w elektrowniach ciepłych jest dostępność wody dla potrzeb chłodzenia i uzupełniania obiegu.

Rozwój technologiczny zmniejszy energochłonność poszczególnych sektorów gospodarki. Energooszczędność struktur budowlanych, odpowiednie materiały, inteligentna obudowa budynku, systemy odpowiednio zarządzane i sterowane spowodują, że budynki będą zeroenergetyczne w odniesieniu do ciepła na potrzeby ogrzewania pomieszczeń. Natomiast będą produkować energię elektryczną i ciepło, co zostanie wykorzystane do zaopatrywania budynków, zaś nadmiar energii będzie magazynowany albo oddawany do sieci elektroenergetycznej lub ciepłowniczej. Wraz ze wzrostem średniej temperatury wzrośnie efektywność działania ciepłych systemów słonecznych. Zmiany klimatu będą więc miały korzystny wpływ w tym zakresie. Ponadto przyszłe technologie energetyczne OZE będą mniej wrażliwe na zmiany klimatu, co zapewni odpowiedni rozwój poszczególnych technologii i ich adaptację do nowych warunków.

Budownictwo. Konstrukcja nośna obiektów budownictwa mieszkaniowego na terenach zurbanizowanych jest wrażliwa na czynniki klimatyczne. Przy zmieniających się warunkach klimatycznych stosowane obecnie normy i wskaźniki trzeba będzie dostosować do tych zmian. Budownictwo usługowe i produkcyjne na terenach wiejskich, takie jak: magazyny, szklarnie oraz naziemne stalowe zbiorniki na gnojowicę wrażliwe są na silne podmuchy wiatru lub na intensywne opady śniegu. Wyjątkową wrażliwością na podwyższoną temperaturę charakteryzują się: szpitale, hospicja, domy opieki i przedszkola, które w okresie lata muszą być wyposażone w klimatyzację ze względu na stres termiczny.

Transport. Infrastruktura transportu drogowego i kolejowego jest najbardziej wrażliwa na czynniki klimatyczne, przede wszystkim na: silny wiatr, opady śniegu, oblodzenie, deszcz i mróz. Ze względu na prognozowane zmiany struktury opadów większego znaczenia nabierze m.in. poprawne określenie światła mostów i przepustów, projektowanie drogi na dojazdach do mostów, problem osuwisk i zagadnienia związane z odwodnieniem powierzchni transportowych oraz kwestie przejść podziemnych, tuneli i in. Równie niekorzystne jest oddziaływanie wysokich temperatur (upałów) – szczególnie długotrwałych – na infrastrukturę drogową i kolejową. Istotny jest problem wpływu wysokich temperatur na nawierzchnie powierzchni komunikacyjnych.

Gospodarka przestrzenna Wysokie temperatury powietrza w dużych miastach zwiększają efekt miejskiej wyspy ciepła (MWC). Prognozowane zwiększenie częstotliwości i intensywności fal upałów może pogłębiać zjawiska związane z MWC i jej skutkami dla warunków życia oraz zdrowia ludzi. W obliczu zmian klimatu można oczekiwać coraz częstszych powodzi miejskich generowanych głównie przez nawalne opady deszczu. Zagrożenie tym rodzajem powodzi zwiększa niewydolność systemu odwadniającego oraz uszczelnienie powierzchni terenu ograniczającego możliwości retencji wodnej.

Zdrowie. Wzrost ryzyka zgonu lub choroby podczas fal gorąca jest związany nie tylko z wysoką temperaturą powietrza, ale także dużym natężeniem promieniowania słonecznego oraz wysoką wilgotnością powietrza. W Polsce najwyższy wzrost ryzyka zgonu towarzyszy dużemu stresowi gorąca i wynosi dla zgonów z ogółu przyczyn +23% w stosunku do warunków termoneutralnych i +24% dla zgonów z powodu chorób układu krążenia. Grupami szczególnie wrażliwymi na wpływ wysokiej temperatury są osoby starsze i małe dzieci, u których łatwo dochodzi do zaburzeń gospodarki cieplnej organizmu, oraz osoby ze specyficznymi schorzeniami. W okresie zimowym najbardziej niebezpieczne dla organizmu są duże, gwałtowne spadki temperatury powietrza, które mogą stać się przyczyną nagłych zgonów, zwłaszcza osób starszych z chorobami tętnic czy z chorobą niedokrwinną serca. Pozytywnym skutkiem postępującego ocieplenia okresów zimowych jest wyraźne zmniejszenie liczby zgonów z wychłodzenia organizmu. Pod koniec XXI wieku liczba takich zdarzeń może się zmniejszyć o 45–80%. Ze wzrostem temperatury powietrza wiąże się także inwazja chorób odkleszczowych. Symulacje zakładają wzrost liczby zachorowań na boreliozę od 20% do 50%. W Polsce od kilkudziesięciu lat notuje się wzrost zachorowalności na alergię pyłkową. Pod wpływem zmian klimatu, a zwłaszcza wzrostu temperatury obserwuje się m.in.: coraz wcześniejszy początek sezonów pyłkowych, zwłaszcza na wiosnę (drzewa wczesnowiosenne) – średnio o 6 dni, wydłużenie sezonu pyłkowego o 10–11 dni.

Turystyka i rekreacja. Zmiany klimatu będą wpływać na rozwój turystyki w Polsce poprzez wzrost atrakcyjności wybrzeża Bałtyku i pojezierzy w wyniku wzrostu temperatury i poprawy warunków solarnych w lecie. Turystyce w całym kraju sprzyjać będzie wydłużenie sezonu letniego w turystycznych regionach Polski, co umożliwi poszerzenie oferty wypoczynku. Jednocześnie należy oczekiwać zmniejszenia atrakcyjności turystycznej rejonów o wysokim ryzyku wystąpienia ekstremalnych zjawisk pogodowych i ich skutków oraz o słabym systemie ostrzeżeń. Także utrata lub obniżenie wartości zasobów przyrodniczych w wyniku zmian klimatu (np. zanikanie jezior) będzie powodować spadek atrakcyjności turystycznej.

Wdrożenie działań adaptacyjnych przyczyni się do ograniczenia wpływu negatywnych konsekwencji zmian klimatu na działalność człowieka, głównie poprzez zmniejszenie strat finansowych związanych z usuwaniem skutków wywołanych zmianami klimatu, a także konsekwencji społecznych. Korzyścią z wdrożenia działań jest tworzenie dodatkowego dobra publicznego, z którego mogą korzystać wszyscy ludzie. Korzyścią gospodarczą są również pozytywne efekty zewnętrzne działań adaptacyjnych rozumiane jako *win-win adaptation*. Zmniejszenie np. wodochłonności gospodarki przyczyni się do uzyskania wymiernych oszczędności finansowych i ochrony środowiska. Dostosowanie procesów społeczno-gospodarczych do warunków klimatycznych pomoże zmniejszyć i korzystnie przełoży się na jakość życia i poprawę warunków funkcjonowania ludności poprzez poprawę dostępu do niezbędnych zasobów i ich lepszą jakość.

Warunkiem powodzenia realizacji strategii adaptacyjnej jest włączenie zidentyfikowanych kierunków działań adaptacyjnych do zmian klimatu do polityk i strategii rozwoju na poziomie krajowym, regionalnym i lokalnym, przy zastosowaniu zasady integracji działań szczególnie w sektorze gospodarki, środowiska, zdrowia czy rolnictwa.

Zadaniami wynikającymi dla Polski ze Strategii UE w zakresie przystosowania się do zmiany klimatu są:

1. Zapewnienie wspólnego podejścia i pełnej zgodności pomiędzy krajową strategią adaptacji i krajowym planem zarządzania zagrożeniami.
2. Tworzenie lokalnych i regionalnych planów zapobiegania zjawiskom ekstremalnym w ramach planów zarządzania kryzysowego.
3. Podjęcie działań adaptacyjnych na wszystkich poziomach – lokalnym, regionalnym i krajowym.
4. Opracowywanie do 2020 roku miejskich strategii adaptacyjnych przygotowywanych w koordynacji z innymi strategiami politycznymi na podstawie doświadczeń Porozumienia Burmistrzów dla miast powyżej 150 tys. mieszkańców.
5. Współpraca transgraniczna z sąsiednimi krajami w celu wdrażania działań adaptacyjnych.
6. Udział Polski w transgranicznych, ponadnarodowych i międzyregionalnych programach dotyczących adaptacji do zmian klimatu.

7. Współpraca z krajami UE, Komisją Europejską i Międzyrządowym Zespołem ds. Zmian Klimatu (IPCC) w celu doprecyzowania luk w wiedzy w zakresie m.in. takich zagadnień, jak: koszty i korzyści związane z adaptacją; lokalne i regionalne analizy i oceny ryzyka; ramy, modele i narzędzia (wspierające proces decyzyjny) ocena skuteczności różnych działań adaptacyjnych; monitorowanie i ocena dotychczasowych działań adaptacyjnych.

8. Współdziałanie Polski w tworzeniu zapisów w procesie przygotowania nowych dokumentów UE w sprawie w sprawie ubezpieczeń od klęsk żywiołowych i katastrof spowodowanych przez człowieka;

9. Powołanie Krajowego Punktu Kontaktowego ds. Adaptacji (KPKA) do końca 2013 roku z następującym zakresem zadań: koordynacja zagadnienia adaptacji do zmian klimatu w kraju; opracowanie planu realizacji strategii i nadzór nad wdrażaniem; współpraca z innymi resortami w kraju w procesie wdrażania; prowadzenie działań informacyjnych i sprawozdawczych w zakresie adaptacji do zmian klimatu i współpraca z Komisją Europejską; rozwijanie krajowego portalu informacyjnego w zakresie adaptacji do zmian klimatu i jego ciągła aktualizacja; interakcja między unijną platformą informacyjną CLIMATE-ADAPT a portalem krajowym; interakcja między krajowym portalem a innymi platformami informacyjnymi; wymiana dobrych praktyk między Polską a innymi krajami UE, regionami, miastami i innymi zainteresowanymi stronami.

10. Powołanie Komitetu Monitorującego ds. Adaptacji (KMA) w celu: opracowania zasad monitorowania i oceny działań adaptacyjnych na podstawie unijnych wytycznych; uruchomienia monitoringu wdrażania działań adaptacyjnych; utworzenia systemu gromadzenia, weryfikacji i raportowania postępów w realizacji strategii.

11. Zapewnienie finansowania działań adaptacyjnych ujętych w SPA 2020 w ramach m.in.: europejskich funduszy strukturalnych i inwestycyjnych na lata 2014–2020; programu „Horyzont 2020” i instrumentu finansowego LIFE; projektów międzynarodowych instytucji finansowych takich jak: Europejski Bank Inwestycyjny i Europejski Bank Odbudowy i Rozwoju; z przychodów ze sprzedaży uprawnień do emisji na aukcji w ramach EU ETS.

5.14. Edukacja ekologiczna społeczeństwa

Edukacja ekologiczna znalazła stosowną rangę zarówno w Konstytucji RP (art. 5 i 74) jak i sektorowych uregulowaniach prawnych, przede wszystkim w ustawach: Prawo ochrony środowiska, w ustawie o ochronie przyrody, w ustawie o systemie oświaty.

Ustawa o ochronie przyrody mówi, iż „Popularyzowanie, informowanie i promocja ochrony przyrody są obowiązkiem organów administracji publicznej, instytucji naukowych i oświatowych, a także publicznych środków masowego przekazu”.

Istotne znaczenie dla edukacji ekologicznej wynika również z podpisanych przez Polskę dokumentów międzynarodowych przede wszystkim Agendy 21. Ponadto wartość mają inne międzynarodowe konwencje, których Polska jest sygnatariuszem takie jak: Konwencja o ochronie różnorodności biologicznej, Ramowa Konwencja Narodów Zjednoczonych w sprawie zmian klimatu, Konwencja o dostępie do informacji, udziale społeczeństwa w podejmowaniu decyzji oraz dostępie do sprawiedliwości w sprawach ochrony środowiska. Umieszczanie zapisów dotyczących edukacji w międzynarodowych konwencjach i zapisach świadczy o dużej roli jaką promocja edukacji ekologicznej powinna pełnić w działaniach na rzecz ochrony środowiska.

W wyniku realizacji ustaleń Agendy 21 przez Ministerstwo Edukacji Narodowej i Ministerstwo Ochrony Środowiska Zasobów Naturalnych i Leśnictwa, powstał w 2000 r. dokument pn. Narodowa Strategia Edukacji Ekologicznej (NSEE). Zostały w nim określone cele, z których do podstawowych należą między innymi, upowszechnianie idei ekorozwoju we wszystkich sferach życia oraz wdrożenie edukacji ekologicznej jako edukacji interdyscyplinarnej.

Cele zawarte w Strategii Edukacji Ekologicznej i przełożone na konkretne zadania, ujęte zostały w Narodowym Programie Edukacji Ekologicznej (2000/2001). Należą do nich:

- rozpowszechnianie idei ekorozwoju we wszystkich sferach życia, uwzględniając również pracę i wypoczynek; czyli objęcie stałą edukacją ekologiczną wszystkich mieszkańców Rzeczypospolitej Polskiej,
- wdrożenie edukacji ekologicznej jako przedmiotu interdyscyplinarnego na wszystkich stopniach edukacji formalnej i nieformalnej

W przygotowaniu jest nowy dokument strategiczny w obszarze edukacji ekologicznej, który będzie nosił nazwę „eduEKO2020: Ekologia, Komunikacja, Odpowiedzialność na lata 2016-2020”. Plan eduEKO 2020 będzie uwzględniał bieżące potrzeby w tym zakresie i aktualny stan świadomości ekologicznej społeczeństwa.

Edukacja środowiskowa (edukacja ekologiczna) jest koncepcją kształcenia i wychowywania społeczeństwa w duchu poszanowania środowiska przyrodniczego zgodnie z hasłem „myśleć globalnie,

działać lokalnie". Ważnym elementem jest łączenie wiedzy przyrodniczej z humanistyczną oraz działaniami praktycznymi.

Obejmuje ona przedstawianie we wszystkich działaniach tematyki z zakresu ochrony i kształtowania środowiska. Musi docierać do wszystkich grup społecznych i wiekowych. W związku z tym ważne jest znalezienie odpowiednich środków przekazu tak, aby w najprostszy i najskuteczniejszy sposób przekazywać informację ekologiczną.

Uwzględniając konieczne zróżnicowanie form i treści przekazu, można przyjąć podział mieszkańców na cztery główne grupy, do których trafiać będą odpowiednio przygotowane formy edukacyjne:

- pracowników samorządowych gminy (zarząd i pracownicy urzędów);
- nauczyciele;
- dzieci i młodzież;
- dorośli mieszkańcy.

Należy równocześnie wyznaczyć cele i efekty, jakie ma przynieść prowadzona akcja edukacyjno-informacyjna. Są nimi przede wszystkim:

- ograniczenie zanieczyszczenia wód – poprawa ich jakości;
- ograniczenie zanieczyszczeń powietrza;
- poprawa stanu zieleni (parki, lasy);
- powstanie trwałych grup mieszkańców, współpracujących z samorządem lokalnym;
- podejmujących nowe wyzwania w zakresie edukacji ekologicznej;
- zwiększenie sprzyjającego nastawienia społeczności lokalnej do ochrony środowiska.

5.14.1. Realizacja edukacji ekologicznej na terenie gminy

Istotną rolę w szerzeniu wiedzy ekologicznej na terenie gminy Świekatowo odgrywają m.in.:

- Urząd Gminy Świekatowo;
- Starostwo Powiatowe w Świeciu;
- Jednostki oświatowe: przedszkola i szkoły;
- Nadleśnictwa;

W ramach edukacji ekologicznej Powiat Świecki współorganizuje konkursy o tematyce ekologicznej i współfinansuje zakup nagród dla laureatów między innymi następujących konkursów ekologicznych:

- Szkoła Podstawowa im. Św. Franciszka z Asyżu w Świekatowie - Powiatowego Konkursu Ekologicznego „Zielono mi” – „Z ekologia na Ty”.

Gmina Świekatowo

Na stronie internetowej gminy prowadzone są działania informacyjne i edukacyjne w zakresie prawidłowego gospodarowania odpadami komunalnymi, w szczególności w zakresie selektywnego zbierania odpadów komunalnych. Cykliczne szkolenia rolników w zakresie rolnictwa ekologicznego, agroturystyki i wdrażania Kodeksu Dobrych Praktyk Rolniczych. Organizowane są wycieczki rowerowe z wykorzystaniem ścieżek w nadleśnictwie Zamrzenica oraz w Fojtowie.

Cykliczne organizowanie są „Dni Świekatowa” w tym:

- Kampania informacyjna i edukacyjna w zakresie gospodarki odpadami (festyn dla mieszkańców, plakaty, ulotki
- Organizacja imprez kulturalnych promujących walory przyrodnicze i kulturowe regiony LGD Bory Tucholskie , w tym turniej sportowo-rekreacyjny – rok 2015.
- Organizacja imprez kulturalnych promujących walory przyrodnicze i kulturowe regiony LGD Bory Tucholskie występ zespołów muzycznych i zakup nagród – rok 2014.
- Cykliczne konkursy i festyny, warsztaty prowadzone przez „Wioska Chlebową w m. Jania Góra <http://wioskachlebowa.pl/>

W ramach działalności edukacja leśna realizowana jest przez Nadleśnictwa. Prowadzone są zajęcia terenowe na ścieżkach edukacyjnych, prelekcje i pogadanki, konkursy w szkołach i sołectwach. Nadleśnictwo Zamrzenica prowadzi kolportaż materiałów edukacyjnych: mapy terenu nadleśnictwa wraz z informacją przyrodniczo-edukacyjną, plansze edukacyjne, itp. Organizowane są spotkania i pogadanki leśników z dziećmi.

6. Efekty realizacji dotychczasowego programu ochrony środowiska

Jednym z elementów aktualizacji i opracowania niniejszego Programu jest uwzględnienie oceny osiągnięcia celów ekologicznych wskazanych w „Aktualizacji Programu Ochrony Środowiska dla Gminy

Świekatowo na lata 2012-2015 z perspektywą do 2019 r.". Poniżej przedstawiono ocenę realizacji celów i kierunków działań ekologicznych do roku 2015 na terenie analizowanej gminy. Wymienione cele miały być realizowane poprzez działania o charakterze inwestycyjnym i nieinwestycyjnym, prowadzące do eliminacji lub ograniczenia natężenia oddziaływania czynników zagrażających zasobom środowiska naturalnego oraz do odtwarzania użytkowanych zasobów. W latach 2012-2015 zostały zrealizowane zadania inwestycyjne oraz pozainwestycyjne opisane poniżej.

Raport nie omawia szczegółowo wszystkich zadań wytyczonych w Aktualizacji Programu Ochrony Środowiska z uwagi na liczne trudności związane zarówno ze zmianą przepisów w zakresie ochrony środowiska. Znaczna część zadań określonych w Aktualizacji do Programu ochrony środowiska należała do zadań koordynowanych, których realizacja nie zależy bezpośrednio od organu wykonawczego gminy lecz do innych jednostek administracyjnych, na realizację których Gmina Świekatowo nie miała wpływu. W raporcie odniesiono się również do niektórych działań podjętych przez inne jednostki.

W APOŚ dla Gminy Świaktowo przyjęto następujące podstawowe cele ekologiczne:

Cele w zakresie wód powierzchniowych i podziemnych:

- racjonalne wykorzystywanie zasobów wód powierzchniowych i podziemnych oraz ich ochrona,
- zapewnienie odpowiedniej ilości i jakości wody do picia wszystkim mieszkańcom gminy.

Cele w zakresie powierzchni ziemi, gleb i kopalin:

- właściwe użytkowanie, ochrona i rekultywacja istniejących zasobów glebowych,

Cele w zakresie gospodarki odpadami:

- minimalizacja ilości wytwarzanych odpadów poprzez zwiększenie stopnia odzysku i unieszkodliwiania odpadów,
- dostosowanie zasad funkcjonowania systemu gospodarowania odpadami komunalnymi do aktualnych przepisów prawnych.

Cele w zakresie ochrony przyrody i krajobrazu:

- ochrona obiektów cennych przyrodniczo nieobjętych i objętych ochroną oraz walorów krajobrazu rekreacyjnego i rolniczego,
- zachowanie i zwiększanie bioróżnorodności istniejących ekosystemów.

Cel w zakresie ochrony powietrza atmosferycznego:

- poprawa i utrzymanie dobrego stanu powietrza na terenie gminy.

Cele w zakresie ochrony przed hałasem:

- poprawa klimatu akustycznego na obszarach, szczególnie obciążonych hałasem,
- zapobieganie pogarszaniu się klimatu akustycznego na obszarach, gdzie nie występują przekroczenia dopuszczalnych poziomów hałasu.

Cel w zakresie ochrony przed promieniowaniem elektromagnetycznym:

- bieżąca kontrola źródeł promieniowania elektromagnetycznego w celu uniknięcia możliwości ich negatywnego oddziaływania na ludzi i środowisko.

Cel w zakresie energetyki odnawialnej:

- zmniejszenie energochłonności gospodarki i wzrost wykorzystania energii ze źródeł odnawialnych.

Cele w zakresie ochrony przed poważnymi awariami i zagrożeniami naturalnymi:

- wykreowanie właściwych zachowań społeczeństwa w sytuacji wystąpienia zagrożeń środowiska spowodowanych poważną awarią i klęskami żywiołowymi,
- ograniczenie możliwości wystąpienia sytuacji awaryjnych w wyniku transportu drogowego i kolejowego oraz klęsk żywiołowych,
- opracowanie systemu skutecznego informowania społeczeństwa o wystąpieniu nadzwyczajnego zagrożenia środowiska i zagrożenia naturalnego.

Cel w zakresie edukacji ekologicznej:

- wzrost świadomości mieszkańców powiatu w zakresie ochrony przyrody i wykreowanie właściwych zachowań prośrodowiskowych.

W poniższej tabeli przedstawiono listę zrealizowanych zadań w ramach APOS dla Gminy Świekatowo za lata 2012-2015.

Tabela 28 Efekty realizacji Aktualizacji Programu ochrony środowiska dla Gminy Świekatowo

Zadania	Opis zadania	Jednostka odpowiedzialna	Termin realizacji (dotyczy lat 2012-2015)	Poniesione koszty [zł]	Źródła finansowania
z zakresu zasobów wodnych i gospodarki wodno-ściekowej					
budowa przydomowych oczyszczalni ścieków	Budowa przydomowych oczyszczalni ścieków w zabudowie rozproszonej i likwidacja szamb. – szt. 158 w gminie Świekatowo	właściciele nieruchomości, Gmina Świekatowo	2012- 2013	348 800,00	PROW 2007-2013i Gmina Świekatowo
prowadzenie bieżącej rejestracji i kontroli odprowadzania ścieków, w tym bieżąca identyfikacja właścicieli nielegalnych podłączeń i wydawanie oraz egzekwowanie odpowiednich decyzji administracyjnych	Bieżąca identyfikacja właścicieli nielegalnych podłączeń i wydawanie oraz egzekwowanie odpowiednich decyzji administracyjnych	Gmina Świekatowo	2012-2015	0,00	Bez kosztów
uporządkowanie gospodarki ściekowej na terenie gmin, budowa sieci kanalizacyjnej, oczyszczalni ścieków itp.	Budowa sieci kanalizacyjnej w Świekatowie ,u. Sportowa	Gmina Świekatowo	2014	110 900,00	PROW 2007-2013 Gmina Świekatowo
Rozbudowa sieci wodociągowej	Rozbudowa/Budowa sieci wodociągowej w m. Świekatowo I Zalesie Królewskie	Gmina Świekatowo	2015 rok	613 000,00	PROW 2007-2013 Gmina Świekatowo
bieżące naprawy i konserwacja istniejącej sieci wodociągowej i ujęć wód podziemnych	Przebudowa Stacji Uzdatniania wody w Świekatowie i ujęć wodnych	Gmina Świekatowo,	2012	1 898 000,00	PROW 2007-2013 Gmina Świekatowo
promowanie prośrodowiskowych zasad uprawy, chowu i produkcji	Tak	Gminy, ODR	-	-	-
	Realizowane corocznie w ramach realizowanych szkoleń zebrań, wyjazdów, studyjnych i wycieczek tematycznych	Gmina Jezewo, ODR	2012-2015	2012-2014 - 2000,00/ rok 2015 – 2500,00	ODR
bieżąca konserwacja rowów melioracyjnych	Bieżąca konserwacja rowów melioracyjnych, rurociągów, studni drenarskich, zastawek, przepustów i wylotów drenarskich na terenie Gminy Świekatowo. Usuwanie awarii rurociągów	GSW Świekatowo	2012-2015	250 700,00	Dotacja Samorządu Gminy Świekatowo Dotacja Państwa Dotacja Urzędu Marszałkowskiego Dotacja Starosty Świeckiego

Program Ochrony Środowiska dla Gminy Świekatowo

Zadania	Opis zadania	Jednostka odpowiedzialna	Termin realizacji (dotyczy lat 2012-2015)	Poniesione koszty [zł]	Źródła finansowania
z zakresu gospodarki odpadami					
opracowanie i uchwalenie regulaminu utrzymania czystości i porządku w gminach - nowelizacja ustawy o utrzymaniu czystości i porządku w gminach z dnia 1 lipca 2011 r. (Dz.U. Nr 152, poz. 897)	Uchwała nr XXIII/143/2013 Rady Gminy Świekatowo z dnia 17 kwietnia 2013	Gmina Świekatowo	2013	-	-
objęcie wszystkich właścicieli nieruchomości zamieszkałych na terenie gminy systemem gospodarowania odpadami komunalnymi	100 % mieszkańców którzy złożyli deklaracje . 98,38 % mieszkańców prowadzących selektywną zbiórkę	Gmina Świekatowo	2013-2015	776472,00	Gmina
nadzór nad gospodarowaniem odpadami komunalnymi, w tym realizacją zadań powierzonych podmiotom odbierającym odpady komunalne	Nadzór nad gospodarowaniem odpadami komunalnymi	Gmina Świekatowo	2014-2015	0,00	-
ustanowienie selektywnej zbiórki odpadów komunalnych obejmującej co najmniej następujące frakcje odpadów: papieru, metalu, tworzywa sztucznego, szkła i opakowań wielomateriałowych oraz odpadów komunalnych ulegających biodegradacji, w tym odpadów opakowaniowych ulegających biodegradacji	Ustanowienie selektywnej zbiórki odpadów komunalnych obejmującej co najmniej następujące frakcje odpadów: papieru, metalu, tworzywa sztucznego, szkła i opakowań wielomateriałowych oraz odpadów komunalnych ulegających biodegradacji, w tym odpadów opakowaniowych ulegających biodegradacji	Gmina Świekatowo	2013	-	-
zapewnienie osiągnięcia odpowiednich poziomów recyklingu, przygotowa-	Osiągnięty w 2015 r. – 90,22%	Gmina Świekatowo	2015	-	-

Program Ochrony Środowiska dla Gminy Świekatowo

Zadania	Opis zadania	Jednostka odpowiedzialna	Termin realizacji (dotyczy lat 2012-2015)	Poniesione koszty [zł]	Źródła finansowania
nia do ponownego użycia i odzysku innymi metodami oraz ograniczenia masy odpadów komunalnych ulegających biodegradacji przekazywanych do składowania					
przewodzenie działań informacyjnych i edukacyjnych w zakresie prawidłowego gospodarowania odpadami komunalnymi, w szczególności w zakresie selektywnego zbierania odpadów komunalnych	<p>przewodzenie działań informacyjnych i edukacyjnych w zakresie prawidłowego gospodarowania odpadami komunalnymi, w szczególności w zakresie selektywnego zbierania odpadów komunalnych</p> <p>http://www.bip.swiekatowo.lo.pl/?cid=280</p> <p>https://www.youtube.com/watch?v=LO5LjwQc1Bs</p>	Gmina Świekatowo	2013-2015	7000,00 3000,00	WFOŚiGW w Toruniu Gmina Świekatowo
udostępnianie na stronie internetowej urzędu gminy oraz w sposób zwyczajowo przyjęty informacji o:	<p>.....podmiotach odbierających odpady komunalne od właścicieli nieruchomości z terenu gminy, - miejscach zagospodarowania przez podmioty odbierające odpady komunalne od właścicieli nieruchomości z terenu danej gminy zmieszanych odpadów komunalnych, odpadów zielonych oraz pozostałości z sortowania odpadów komunalnych przeznaczonych do składowania, - osiągniętych przez gminę oraz podmioty odbierające odpady w danym roku kalendarzowym wymaganych poziomach recyklingu, przygotowania do ponownego użycia i odzysku innymi metodami oraz ograniczenia masy odpadów ulegających biodegradacji przekazywanych do składowania, - punktach selektywnego zbierania odpadów, - zbierających zużyty sprzęt elektryczny i elektroniczny pochodzący z gospodarstw domowych</p> <p>Zamieszczona jest na stronie www.swiekatowo.pl i BIP Świekatowo</p> <p>http://www.bip.swiekatowo.lo.pl/?cid=280</p> <p>informacja o podmiotach odbierających odpady komunalne od właścicieli nieruchomości z terenu gminy oraz harmonogram odbioru odpadów.</p>	Gmina Świekatowo	2013-2015	-	-

Program Ochrony Środowiska dla Gminy Świekatowo

Zadania	Opis zadania	Jednostka odpowiedzialna	Termin realizacji (dotyczy lat 2012-2015)	Poniesione koszty [zł]	Źródła finansowania
coroczna analiza stanu gospodarki odpadami komunalnymi, w celu weryfikacji możliwości technicznych i organizacyjnych gminy w zakresie gospodarowania odpadami komunalnymi	Miesięczna analiza stanu gospodarki odpadami komunalnymi	Gmina Świekatowo	2013-2015	-	-
zapobieganie zanieczyszczeniu ulic, placów i terenów otwartych, w szczególności przez: zbieranie i pozbywanie się błota, śniegu, lodu oraz innych zanieczyszczeń uprzągniętych z chodników przez właścicieli nieruchomości oraz odpadów zgromadzonych w przeznaczonych do tego celu pojemnikach ustawionych na chodniku	Cyklicznie przez służby komunalne Gminy Świekatowo	Gmina Świekatowo	Zadanie ciągłe	30000,00	Gmina Świekatowo
utrzymywanie czystości i porządku na przystankach komunikacyjnych, których właścicielem lub zarządzającym jest gmina oraz które są położone na jej obszarze przy drogach publicznych bez względu na kategorię tych dróg	Służby komunalne Gminy Świekatowo	Gmina Świekatowo	Zadanie ciągłe	-	-
zwiększanie skuteczności selektywnej zbiórki odpadów surowcowych od mieszkańców oraz od małych i średnich podmiotów gospodarczych	Ulotki informacyjne	Gmina Świekatowo	2013	7000	WFOŚiGW 6300,00 zł oraz 700 zł Gmina Świekatowo
inwentaryzacja i usuwa-	inwentaryzacja i usuwanie azbestu	Gmina Świeka-	2013	16000	WFOŚiGW

Program Ochrony Środowiska dla Gminy Świekatowo

Zadania	Opis zadania	Jednostka odpowiedzialna	Termin realizacji (dotyczy lat 2012-2015)	Poniesione koszty [zł]	Źródła finansowania
nie azbestu		towo			
rekultywacja i monitoring składowisk odpadów	Koszt opracowania dokumentacji	Gmina Świekatowo	2014	7872,00	Gmina
z zakresu ochrony przyrody					
pielęgnacja i konserwacja istniejących obiektów i form ochrony przyrody	pielęgnacja i konserwacja istniejących obiektów i form ochrony przyrody – szt. 5	Gmina Świekatowo	2015	2000,00	WFOŚiGW
wspomaganie urządzania i utrzymania terenów Realizowani, zadrzewień i zakrzewień oraz parków – obowiązek wynika z ustawy o samorządzie gminnym i ustawy o ochronie środowiska	Utrzymanie terenów zieleni, zadrzewień i zakrzewień na terenach komunalnych i przy drogach gminnych	Gmina Świekatowo	2012-2015	50 000,00	WFOŚiGW Gmina Świekatowo
restrykcyjne przestrzeganie zakazu wypalania łąk, ściernisk, rowów – ustawa o utrzymaniu czystości i porządku w gminach	Cykliczne Informacyjne powiadomianie mieszkańców na temat - przestrzegania zakazu wypalania łąk, ściernisk, rowów	Gmina Świekatowo	2012-2015	-	-
uwzględnianie działań dotyczących ochrony krajobrazu rolniczego w planach zagospodarowania przestrzennego	Uwzględnianie działań dotyczących ochrony krajobrazu rolniczego w planach zagospodarowania przestrzennego gminy Świekatowo	Gmina Świekatowo	Zadanie ciągłe	-	-
promowanie rozwoju gospodarstw agroturystycznych i ekologicznych	promowanie rozwoju gospodarstw agroturystycznych i ekologicznych	Gmina Świekatowo	2012-2015	-	-
INNE	Realizacja działań mających na celu zwiększenie różnorodności biologicznej, realizacja zadań wynikających z ustanowionych PO i PZO, monitoring występowania roślin i zwierząt rzadkich i chronionych	Nadleśnictwo Zamrzenica	Działanie ciągłe	-	Środki własne/obce
z zakresu ochrony powietrza					
upowszechnianie Odnawialnych Źródeł Energii powodujących zmniejszenie emisji CO2 do powietrza	Promocja na stronach internetowej gminy, plakaty Zbieranie ankiet od mieszkańców	Gmina Świekatowo	2015	500,00	Gmina Świekatowo

Program Ochrony Środowiska dla Gminy Świekatowo

Zadania	Opis zadania	Jednostka odpowiedzialna	Termin realizacji (dotyczy lat 2012-2015)	Poniesione koszty [zł]	Źródła finansowania
modernizacja, przebudowa i remonty dróg gruntowych, osiedlowych i chodników	Przebudowa dróg gminnych w m. Świekatowo i w m. Jania Góra	Gmina Świekatowo	2012-2015	1 3210 000,00	NPPDL – Gmina Świekatowo
z zakresu ochrony przed hałasem					
budowa i przebudowa dróg gminnych, udział w budowie i przebudowie dróg powiatowych, celem poprawy ich stanu technicznego, dostępności oraz zmniejszenie emisji hałasu	Przebudowa drogi powiatowej nr 1041C Błędzim - Świekatowo	Gminy, Powiat	2013	927 985,54	Środki własne Dotacje z gmin Lniano, Świekatowo
	Przebudowa drogi powiatowej nr 1277C Polskie Łąki – Pruszcz i nr 1282C Stążki - Gruczno	Gminy, Powiat	2014	6 540 041,27	Środki własne Dotacje z gmin Bukowiec, Pruszcz, Świekatowo, Świecie Dofinansowanie z NPPDL
	Przebudowa dróg powiatowych nr 1036C Szumiąca – Klonowo – Stążki i 1282C Stążki – Gruczno etap III	Gminy, Powiat	2015	6 333 110,40	Środki własne Środki z gminy Świekatowo, Świecie Dofinansowanie z NPPDL
	Udział w finansowaniu przebudowy dróg powiatowych i chodników na terenie gminy Świekatowo Zalesie Królewskie i Tuszyny	Gmina Świekatowo, Powiat	2012-2015	1215295,47	Środki Gminy Świekatowo
utrzymanie i ochrona zieleni izolacyjnej wzdłuż szlaków komunikacyjnych	Utrzymanie i ochrona zieleni izolacyjnej wzdłuż dróg Gminnych	Gmina Świekatowo	2012-2015	10000,00	Gmina Świekatowo
z zakresu ochrony przed promieniowaniem elektromagnetycznym					
Ochrona mieszkańców powiatu przed promieniowaniem elektromagnetycznym przez weryfikację składanych zgłoszeń instalacji wytwarzających promieniowanie elektromagnetyczne	Przyjmowanie i weryfikowanie składanych zgłoszeń instalacji wytwarzających promieniowanie elektromagnetyczne.	Powiat	-	-	-

Program Ochrony Środowiska dla Gminy Świekatowo

Zadania	Opis zadania	Jednostka odpowiedzialna	Termin realizacji (dotyczy lat 2012-2015)	Poniesione koszty [zł]	Źródła finansowania
z zakresu ochrony przed poważnymi awariami i zagrożeniami naturalnymi					
opracowanie i realizacja lokalnego systemu zagospodarowania padłych zwierząt	Zapewnienie odbioru padłych zwierząt – umowy roczne z Przedsiębiorstwem Przemysłowo-Handlowym HETMAN Sp. z o.o. Florianów	Gmina Świekatowo	2015-2015	1500,00	Budżet Gminy
budowa chodników wzdłuż dróg	Budowa chodników przy drodze powiatowej nr 1263C w m. Świekatowo	Gminy, Powiat	2014	399 840,95	Środki własne
	Budowa ścieżek rowerowych i chodników w miejscowości Świekatowo wzdłuż jeziora Świekatowskiego	Gmina Świekatowo	2012-2015	595000,00	Środki UE Program Operacyjny RYBY – gmina Świekatowo
rozważenie możliwości zimowego utrzymywania dróg bez, albo przy minimalnym udziale stosowania środków chemicznych	Zimowe utrzymanie dróg powiatowych polega na wykorzystywaniu piasku i soli drogowej	Powiat	2012-2015	Sezon 2012 – 577 319,82 Sezon 2013 – 1 181 530,76 Sezon 2014 – 731 466,42 Sezon 2015 – 484 610,32	Środki własne
podejmowanie przedsięwzięć w zakresie ochrony przeciwpożarowej i ratownictwa	Współorganizowanie manewrów ratowniczych z zakresu ratownictwa ekologicznego dla Jednostek Krajowego Systemu Ratownictwa Gaśniczego z terenu powiatu świeckiego.	Powiat Świecki PSP	2014 2015	19 000,00	Budżet powiatu świeckiego ze środków ochrony środowiska
	Dotowanie Ochotniczych Straży Pożarnych z terenu powiatu świeckiego na zakup sprzętu pożarniczego i kompletów ochrony osobistej strażaka do akcji związanych z ochroną środowiska i zagrożeniami ekologicznymi.	Powiat Świecki	2012-2015	200 000,00	Budżet powiatu świeckiego ze środków ochrony środowiska
	Ćwiczenia praktyczne KP PSP w Świeciu organizowane na terenach zalesionych Nadleśnictwa Zamrzenia, Obręb Wierzchlas, Leśnictwo Lnianek.	Powiat, PSP	26.09.2014 r.	-	-
zakup sprzętu ratowniczego dla Ochotniczej Straży Pożarnej	Zakup sprzętu ratowniczego dla Ochotniczej Straży Pożarnej w Świekatowie	Gmina Świekatowo	2012-2015	29618,39	Gmina Świekatowo
system wczesnego ostrzegania	Wprowadzono system wczesnego ostrzegania	Gmina Świeka-	2014-2015	3000,00	Gmina Świekatowo

Program Ochrony Środowiska dla Gminy Świekatowo

Zadania	Opis zadania	Jednostka odpowiedzialna	Termin realizacji (dotyczy lat 2012-2015)	Poniesione koszty [zł]	Źródła finansowania
ostrzegania	Komunikator SSSMS	towo			
z zakresu edukacji ekologicznej					
bieżące informowanie na stronach internetowych starostwa i gmin o stanie środowiska w powiecie i gminach oraz działania na rzecz jego ochron	- „Publicznie dostępny wykaz danych o dokumentach zawierających informacje o środowisku i jego ochronie” (na stronie bip.csw.pl) - „Stan środowiska naturalnego”, - „Plan gospodarki odpadami”, - „Program ochrony środowiska dla Powiatu Świeckiego” - „Rejestr terenów potencjalnie zagrożonych ruchami masowymi ziemi oraz terenów, na których występują te ruchy, dla powiatu świeckiego” - Środowisko przyrodniczo – geograficzne powiatu świeckiego” (archiwum BIP na str. Bip.csw.pl).	Powiat	Zadanie ciągłe	-	-
	Bieżące informowanie na stronie internetowej gminy o stanie środowiska w gminie Świekatowo	Gmina Świekatowo	Zadanie ciągłe	-	-
szkolenia rolników w zakresie rolnictwa ekologicznego, agroturystyki i wdrażania Kodeksu Dobrych Praktyk Rolniczych	Cykliczne szkolenia rolników w zakresie rolnictwa ekologicznego, agroturystyki i wdrażania Kodeksu Dobrych Praktyk Rolniczych	Gmina Świekatowo, ODR	2012-2015	-	Działalność statutowa ODR
prowadzenie zajęć dydaktycznych dla dzieci i młodzieży szkolnej z zakresu edukacji leśnej z wykorzystaniem istniejących ścieżek przyrodniczych, edukacyjnych, tras wycieczkowych itp.	Wycieczki rowerowe organizowane cyklicznie z wykorzystaniem ścieżek w nadleśnictwie Zamrzenica oraz w Fojtowie	Nadleśnictwa, szkoły Gmina Świekatowo	201202015	-	Urząd Marszałkowski i Gmina Świekatowo
	Prowadzenie zajęć terenowych na ścieżce edukacyjnej, prelekcje i konkursy w szkołach i sołectwach.	Nadleśnictwo Zamrzenica	Działania ciągłe	-	-
wprowadzanie do programów szkolnych zagadnień związanych z edukacją ekologiczną ze	Warsztaty szkolne organizowane cyklicznie związane z edukacją ekologiczną ze szczególnym uwzględnieniem problemów występujących na terenie powiatu (gospodarka wodno-ściekowa,	Szkoła podstawowa w Świekatowie	2012-2015	-	-

Program Ochrony Środowiska dla Gminy Świekatowo

Zadania	Opis zadania	Jednostka odpowiedzialna	Termin realizacji (dotyczy lat 2012-2015)	Poniesione koszty [zł]	Źródła finansowania
szczególnym uwzględnieniem problemów występujących na terenie powiatu (gospodarka wodno-ściekowa, gospodarka odpadami, emisja niska)	gospodarka odpadami, emisja niska)				
współorganizowanie happeningów, festynów, biegów na orientację i innych form edukacji ekologicznej	<p>2012:</p> <ul style="list-style-type: none"> • Marsz na Orientację „Bielowszczak 2012” • Ogólnopolski Konkurs Plastyczny „Bory Tucholskie w Oczach Dziecka” • Festiwal Sztafet • Festyn Majowy „Kusy naszym idolem” • Otwarte Zawody Latawcowe • Festiwal Smaku • Konkurs krasomówczy i krajoznawczy PTTK • Bieg Uliczny z okazji Święta Niepodległości <p>2013:</p> <ul style="list-style-type: none"> • Marsze na Orientację Bielowszczak • Konkurs Plastyczny dla dzieci i młodzieży pszczoła-region środowisko • Powiatowe Eliminacje Olimpiady Wiedzy Rolniczej • Biegi Oskie im. Krzysztofa Malinowskiego • Bieg uliczny z okazji Święta Niepodległości • MARSZ NA ORIENTACJĘ „WAROWNIA” • Festyn Majowy-„Kusy” naszym idolem • Marsze na Orientację Bielowszczak • Powiatowy Festiwal Sztafet <p>2014:</p> <ul style="list-style-type: none"> • Powiatowy Festiwal Sztafet • Marsze na orientację Bielewszczak w 	Powiat	2012-2015 współorganizacja	2012 – 6300,00 2013 – 5200,00 2014 – 6700,00 2015 – 6100,00	

Program Ochrony Środowiska dla Gminy Świekatowo

Zadania	Opis zadania	Jednostka odpowiedzialna	Termin realizacji (dotyczy lat 2012-2015)	Poniesione koszty [zł]	Źródła finansowania
	<p>Warlubiu</p> <ul style="list-style-type: none"> • Festyn Majowy Kusy Naszym idolem, biegi, tenis stołowy, turniej piłki nożnej • Kociewski maraton rowerowy MTB • Marsz na orientację "Warownia" w Bładzimi • Biegi Oskie im. Krzysztofa Malinowskiego w Osiu • Bieg uliczny z okazji Święta Niepodległości w Świekatowie • Powiatowe Eliminacje Olimpiady Wiedzy Rolniczej • Festiwal Smaku <p>2015:</p> <ul style="list-style-type: none"> • Konkurs plastyczny dla dzieci i młodzieży • Powiatowe Eliminacje Olimpiady Wiedzy Rolniczej • Powiatowy Festiwal Sztafet • Festyn Majowy Kusy Naszym idolem, biegi, tenis stołowy, turniej piłki nożnej • Marsz na orientację "Warownia" w Bładzimi • Biegi Oskie im. Krzysztofa Malinowskiego w Osiu • Bieg uliczny z okazji Święta Niepodległości w Świekatowie 				
	<p>Cykliczne organizowanie „Dni Świekatowa” w tym:</p> <ol style="list-style-type: none"> 1. Kampania informacyjna i edukacyjna w zakresie gospodarki odpadami (festyn dla mieszkańców, plakaty, ulotki 2. Organizacja imprez kulturalnych promujących walory przyrodnicze i kulturowe regiony LGD Bory Tucholskie , w tym turniej sportowo-rekreacyjny – rok 2015. 3. Organizacja imprez kulturalnych promujących walory przyrodnicze i kulturowe regiony LGD Bory Tucholskie występ zespołów muzycznych i 	Gmina Świekatowo	2015 2014 2012-2015	4000,00 20796,50 16469,70 20000,00 Razem 61266,20	Środki UE 85 %i 15 % gmina Świekatowo Tworzenie i rozwój wioski realizuje <u>Towarzystwo Rozwoju Gminy Świekatowo</u> przy bardzo dużym wsparciu <u>Gminy Świekatowo</u> , dotacje z Urzędu Marszałkowskiego, Fundacji

Program Ochrony Środowiska dla Gminy Świekatowo

Zadania	Opis zadania	Jednostka odpowiedzialna	Termin realizacji (dotyczy lat 2012-2015)	Poniesione koszty [zł]	Źródła finansowania
	zakup nagród – rok 2014. 4. Cykliczne konkursy i festyny, warsztaty prowadzone przez „Wioska Chlebową w m. Jania Góra http://wioskachlebowa.pl/				Wspomagania Wsi i Gminy Świekatowo. Wsparcia udziela wiosce co roku <u>Nadleśnictwo Zamrzenica</u> i <u>Starostwo Powiatowe</u>
zwiększenie oferty wydawniczej dotyczącej zasobów przyrodniczych powiatu (stałe i jednorazowe publikacje informacyjno edukacyjne	Kolportaż materiałów edukacyjnych: mapy terenu nadleśnictwa wraz z informacją przyrodniczo-edukacyjną, plansze edukacyjne, itp.	Nadleśnictwo Zamrzenica	Działanie ciągłe	-	-
dofinansowanie akcji ekologicznych np. akcji sprzątanie świata w gminach powiatu	Prowadzenie i organizowane cyklicznie w szkołach akcji „sprzątania świata”	Gmina Świekatowo	2012-2015	3 000,00	Środki własne
prowadzenie w szkołach akcji „sprzątania świata”	Organizowane cyklicznie w szkołach akcji „sprzątania świata”	Gmina Świekatowo		3000,00	Środki własne
konkursy ekologiczne	W ramach zadań realizowanych ze środków budżetu powiatu świeckiego na ochronę środowiska dofinansowano organizację konkursów o tematyce ekologicznej, odbywających się w szkołach na terenie powiatu świeckiego.	Powiat	Zadania są realizowane cyklicznie w danym roku	30.099,09	Budżet powiatu świeckiego ze środków na ochronę środowiska.
	Powiatowy Konkurs Ekologiczny „Zielonymi” organizowany cyklicznie	Gmina Świekatowo	2012-2015	9000,00	WFOŚiGW w Toruniu, Starostwo Powiatowe w Świeciu, Towarzystwo Rozwoju Gminy w Świekatowie
prowadzenie ustawicznych edukujących działań społeczeństwa w zakresie ekologii, w tym coroczne organizowanie akcji typu „Sprzątanie świata”, „Dzień ziemi”, konkursów ekologicznych, szkoleń poszcze-	Informowanie cyklicznie mieszkańców poprzez media, materiały typu ulotki, kurendy oraz przez Biuletyn TRG Świekatowo	Gmina Świekatowo i Towarzystwo Rozwoju Gminy w Świekatowie	2012-2015	500,00	Towarzystwo Rozwoju Gminy Świekatowo

Program Ochrony Środowiska dla Gminy Świekatowo

Zadania	Opis zadania	Jednostka odpowiedzialna	Termin realizacji (dotyczy lat 2012-2015)	Poniesione koszty [zł]	Źródła finansowania
gólnych grup społeczeństwa w tym zakresie, informowanie mieszkańców poprzez media, materiały typu ulotki i plakaty, kurendy					
prorowadzenie programów dotacyjnych w zakresie wymiany pokryć azbestowych, budowy oczyszczalni przydomowych	Przedsięwzięcie pn. Demontaż i transport i unieszkodliwiania wyrobów zawierających azbest z terenu Gminy Świekatowo	Gmina Świekatowo	organizowane cyklicznie od 2014-2015	25 281,81	WFOŚiGW w Toruniu
organizowanie szkoleń, spotkań i organizowanie pomocy dla inwestorów i mieszkańców w zakresie wykorzystania odnawialnych źródeł energii	Prowadzenie cyklicznie zebrań wiejskich i organizowanie pomocy dla inwestorów i mieszkańców w zakresie wykorzystania odnawialnych źródeł energii	Gmina Świekatowo	2012-2015	0,00	-

7. Identyfikacja problemów środowiskowych

W celu uporządkowania informacji zebranych m.in. w wyniku dokonanej analizy aktualnego stanu środowiska naturalnego na terenie gminy Świekatowo oraz innych zebranych w trakcie prac danych i informacji posłużono się analizą SWOT. Analiza SWOT jest narzędziem, dzięki któremu można zanalizować i rozpoznać silne i słabe strony, a także istniejące i potencjalne szanse, i zagrożenia płynące z szerokiej gamy czynników. W poniższej tabeli przedstawiono strategiczne czynniki, istotnie wpływające w dalszych rozdziałach Programu na formułowanie celów, kierunków i zadań zmierzających do poprawy stanu środowiska na terenie gminy Świekatowo. W wyniku analizy określono mocne i słabe strony gminy (czynniki wewnętrzne), a na tej podstawie wyznaczono szanse i zagrożenia (czynniki zewnętrzne), rozpatrując je nie tylko pod kątem ochrony środowiska, lecz także w kontekście czynników społeczno – gospodarczych związanych pośrednio lub bezpośrednio ze środowiskiem, kierując się nadrzędną zasadą zrównoważonego rozwoju, na której założeniach opiera się niniejszy Program.

Tabela 29 Obszar interwencji: Powietrze

MOCNE STRONY (czynniki wewnętrzne)	SŁABE STRONY (czynniki wewnętrzne)
<ul style="list-style-type: none"> • brak przemysłu silnie zanieczyszczającego powietrze; • korzystne położenie poza głównymi trasami komunikacyjnymi; 	<ul style="list-style-type: none"> • niski stopień zalesienia; • brak wyposażenia w infrastrukturę gazowniczą; • wysoki udział emisji niskiej pochodzącej z ogrzewania indywidualnego; • spalanie w piecach domowych odpadów i złego jakościowo węgla; • niezadowalający stan techniczny dróg; • mała ilość dróg rowerowych; • niewystarczające wykorzystanie gospodarcze OZE;
SZANSE (czynniki zewnętrzne)	ZAGROŻENIA (czynniki zewnętrzne)
<ul style="list-style-type: none"> • rosnąca popularność i dostępność nowych technologii wykorzystujących odnawialne źródła energii; • wprowadzenie wymagań dla węgla spalnego w domowych paleniskach; • wsparcie finansowe dla działań związanych z likwidacją „niskiej emisji”; • rozwój sieci ścieżek rowerowych; 	<ul style="list-style-type: none"> • napływ zanieczyszczeń z terenów sąsiednich; • brak wykorzystania gazu do celów grzewczych; • wysokie koszty inwestycyjne energetyki odnawialnej;

Tabela 30 Obszar interwencji: klimat akustyczny

MOCNE STRONY (czynniki wewnętrzne)	SŁABE STRONY (czynniki wewnętrzne)
<ul style="list-style-type: none"> • pasy zadrzewień przy drogach; • brak zakładów przemysłowych emitujących hałas o znacznym natężeniu; • brak dróg o dużym natężeniu ruchu; 	<ul style="list-style-type: none"> • zły stan nawierzchni dróg potęgujący hałas drogowy; • brak obszarów leśnych stanowiących naturalną ochronę przed hałasem komunikacyjnym;
SZANSE (czynniki zewnętrzne)	ZAGROŻENIA (czynniki zewnętrzne)
<ul style="list-style-type: none"> • podjęcie działań zmniejszających hałas samochodowy (stosowanie cichych nawierzchni, dźwiękoszczelnych okien, wprowadzanie zadrzewień przydrożnych, działania organizacyjne itp.); 	<ul style="list-style-type: none"> • wzrastający ruch pojazdów; • zwiększenie zasięgu narażenia na hałas komunikacyjny; • zły stan techniczny pojazdów;

Tabela 31 Obszar interwencji: pola elektromagnetyczne

MOCNE STRONY (czynniki wewnętrzne)	SŁABE STRONY (czynniki wewnętrzne)
<ul style="list-style-type: none"> • prowadzone pomiary natężenie pola 	<ul style="list-style-type: none"> • stan techniczny linii napowietrznych, ry-

<p>elektromagnetycznego;</p> <ul style="list-style-type: none"> • brak przekroczeń dopuszczalnych poziomów natężenia promieniowania elektromagnetycznego; • prowadzenie przez Starostę wykazu stacji bazowych oraz wyników pomiaru promieniowania elektromagnetycznego; 	<p>ryzyko powstania awarii w wyniku ekstremalnych warunków pogodowych;</p>
<p>SZANSE (czynniki zewnętrzne)</p>	<p>ZAGROŻENIA (czynniki zewnętrzne)</p>
<ul style="list-style-type: none"> • monitoring pozwalający wykrycie ponadnormatywne stężenie promieniowania; 	<ul style="list-style-type: none"> • wzrastająca ilość urządzeń emitujących pole elektromagnetyczne;

Tabela 32 Obszar interwencji: zasoby i jakość wód

<p>MOCNE STRONY (czynniki wewnętrzne)</p>	<p>SŁABE STRONY (czynniki wewnętrzne)</p>
<ul style="list-style-type: none"> • poprawa stanu wód płynących, • dobra jakość wody przeznaczonej do spożycia; • brak zagrożenia powodzią; 	<ul style="list-style-type: none"> • brak punktu monitoringu wód powierzchniowych i podziemnych; • dekapitalizacja urządzeń melioracyjnych; • brak kąpielisk /miejsc wyznaczonych dla kąpeli; • występowanie obszarów OSN;
<p>SZANSE (czynniki zewnętrzne)</p>	<p>ZAGROŻENIA (czynniki zewnętrzne)</p>
<ul style="list-style-type: none"> • stosowanie nowych rozwiązań w budowie urządzeń wodnych; • zwiększanie skali sztucznej retencji wodnej; • utrzymanie rowów melioracyjnych w dobrym stanie; 	<ul style="list-style-type: none"> • występowanie wód o stanie poniżej dobrego; • niechęć społeczeństwa do wprowadzenia opłat za odprowadzenie wód opadowych; • niebezpieczeństwo obniżenia poziomu wód i zakłócenia stosunków hydrologicznych; • nadmierne nawożenie użytków rolnych może doprowadzić do pogorszenia stanu wód; • eutrofizacja jezior;

Tabela 33 Obszar interwencji: gospodarka wodno-ściekowa

<p>MOCNE STRONY (czynniki wewnętrzne)</p>	<p>SŁABE STRONY (czynniki wewnętrzne)</p>
<ul style="list-style-type: none"> • bardzo dobre wyposażenie w infrastrukturę wodociągową; • ustanowione obszary ochrony dla wszystkich ujęć komunalnych, • rozbudowa sieci kanalizacyjnej oraz wyposażenie nieruchomości w przydomowe oczyszczalnie ścieków; • utworzona aglomeracja w zakresie oczyszczania ścieków komunalnych; • prowadzona przydomowych oczyszczalni ścieków; 	<ul style="list-style-type: none"> • niewystarczający stopień skanalizowania gminy; • ryzyko nieszczelności istniejących zbiorników bezodpływowych; • odprowadzanie bezpośrednio do gruntu wód opadowych i roztopowych; • brak kontroli jakości wód pobieranych z indywidualnych ujęć (studni); • brak ewidencji zbiorników bezodpływowych;
<p>SZANSE (czynniki zewnętrzne)</p>	<p>ZAGROŻENIA (czynniki zewnętrzne)</p>
<ul style="list-style-type: none"> • współpraca z innymi jednostkami samorządowymi w celu poprawy stanu i jakości wód; • likwidacja nieszczelnych zbiorników bezodpływowych; • rozbudowa systemu odprowadzania ścieków na terenie gminy; 	<ul style="list-style-type: none"> • nieszczelne zbiorniki bezodpływowe powodujące skażenie wód podziemnych; • możliwość znacznego zanieczyszczenia w wyniku awarii wozu asenizacyjnego;

<ul style="list-style-type: none"> realizacja założeń KPOŚK; 	
-----------------------------------------------------------------------------	--

Tabela 34 Obszar interwencji: zasoby geologiczne

<p>MOCNE STRONY (czynniki wewnętrzne)</p> <ul style="list-style-type: none"> brak zagrożeń związanych z eksploatacją kopalni, 	<p>SŁABE STRONY (czynniki wewnętrzne)</p> <ul style="list-style-type: none"> brak
<p>SZANSE (czynniki zewnętrzne)</p> <ul style="list-style-type: none"> wykorzystanie pomp ciepła do ogrzewania budynków, 	<p>ZAGROŻENIA (czynniki zewnętrzne)</p> <ul style="list-style-type: none"> nielegalna eksploatacja zasobów naturalnych

Tabela 35 Obszar interwencji: gleby

<p>MOCNE STRONY (czynniki wewnętrzne)</p> <ul style="list-style-type: none"> dobre warunki do prowadzenia produkcji rolnej; 	<p>SŁABE STRONY (czynniki wewnętrzne)</p> <ul style="list-style-type: none"> występowanie gleb podatnych na degradację, zakwaszenie gleb; występowanie gleb zanieczyszczonych WWA i metalami ciężkimi wzdłuż głównych tras komunikacyjnych;
<p>SZANSE (czynniki zewnętrzne)</p> <ul style="list-style-type: none"> rozwój rolnictwa ekologicznego; wapnowanie gleb zakwaszonych; systematyczna kontrola jakości gleb; likwidacja istniejących dzikich wysypisk odpadów i zapobieganie powstawaniu nowych; 	<p>ZAGROŻENIA (czynniki zewnętrzne)</p> <ul style="list-style-type: none"> niewłaściwe stosowanie nawozów sztucznych i środków ochrony roślin w rolnictwie; intensyfikacja gospodarki rolnej; powstawanie dzikich wysypisk odpadów, dalsze zaśmiecanie lasów i rowów przydrożnych;

Tabela 36 Obszar interwencji: gospodarka odpadami i zapobieganie powstawaniu odpadów

<p>MOCNE STRONY (czynniki wewnętrzne)</p> <ul style="list-style-type: none"> sprawny system odbioru i zagospodarowania odpadów; objęcie systemem zbiórki odpadów wszystkich mieszkańców gminy; uzyskanie zakładanych wskaźników przetwarzania odpadów biodegradowalnych, opakowaniowych i budowlanych; funkcjonujący PSZOK w gminie; rekultywacja składowiska odpadów komunalnych; dofinansowanie do usuwania azbestu; 	<p>SŁABE STRONY (czynniki wewnętrzne)</p> <ul style="list-style-type: none"> brak objęcia wszystkich mieszkańców systemem segregacji odpadów; ilości wyrobów azbestowych pozostających w użyciu;
<p>SZANSE (czynniki zewnętrzne)</p> <ul style="list-style-type: none"> uzyskanie odpowiednich poziomów odzysku i recyklingu założonych w KPGO; dalsza edukacja ekologiczna w zakresie właściwego postępowania z różnego rodzaju odpadami oraz system motywowania względami ekonomicznymi; pozyskiwanie środków finansowych na usuwanie azbestu; 	<p>ZAGROŻENIA (czynniki zewnętrzne)</p> <ul style="list-style-type: none"> brak środków finansowych na usuwanie azbestu a zwłaszcza na nowe pokrycia dachowe; nielegalne wysypiska odpadów;

Tabela 37 Obszar interwencji: zasoby przyrodnicze

MOCNE STRONY (czynniki wewnętrzne)	SŁABE STRONY (czynniki wewnętrzne)
<ul style="list-style-type: none"> występowanie lasów uznanych za ochronne; występowanie na terenie gminy obszarów o wysokiej wartości zachowanej przyrody o niskim stopniu degradacji; prawidłowa gospodarka leśna w Lasach Państwowych prowadzona zgodnie z Planem Urządzenia Lasu; 	<ul style="list-style-type: none"> brak obszarów objętych ochroną prawną; niska lesistość gminy; trudności z utrzymaniem czystości lasów; niewystarczająca infrastruktura turystyczna;
SZANSE (czynniki zewnętrzne)	ZAGROŻENIA (czynniki zewnętrzne)
<ul style="list-style-type: none"> promowanie rozwoju turystyki; rozwój agroturystyki; rozwój bezpiecznego zaplecza dla rekreacji i turystyki (kontenery na śmieci, ubikacje, wydzielone pola biwakowe, wydzielone łowiska, parkingi itp.); prowadzenie zalesień na gruntach prywatnych i państwowych; 	<ul style="list-style-type: none"> rozwój bazy turystyczno-rekreacyjnej w bezpośrednim sąsiedztwie jezior; zaniechanie dotychczasowego użytkowania rolnego; zaśmiecanie, silna penetracja lasów przez człowieka, kłusownictwo;

Tabela 38 Obszar interwencji: adaptacja do zmian klimatu i nadzwyczajne zagrożenia środowiska

MOCNE STRONY (czynniki wewnętrzne)	SŁABE STRONY (czynniki wewnętrzne)
<ul style="list-style-type: none"> dobrze wyposażona OSP; dobrze rozwinięty system powiatowego zarządzania kryzysowego; brak zagrożenia powodzią; 	<ul style="list-style-type: none"> małe zróżnicowanie krajobrazu; przeważające monokultury sosnowe, które są mniej odporne na zmiany klimatu; niewielka świadomość społeczna w zakresie ochrony klimatu; niewystarczające środki finansowe na realizację działań,
SZANSE (czynniki zewnętrzne)	ZAGROŻENIA (czynniki zewnętrzne)
<ul style="list-style-type: none"> zmniejszenie się częstotliwości występowania chorób grzybowych co związane jest z wydłużonym okresem suchym; wzrost znaczenia rozproszonych, odnawialnych źródeł energii uwzględniający pogorszenie warunków wiatrowych, wzrost suszy, anomalii pogodowych; poprawa warunków dla roślin ciepłolubnych takich jak kukurydza, słonecznik, soja, winorośle czy pszenica, dzięki czemu jakość plonów będzie lepsza od obecnie otrzymywanych; 	<ul style="list-style-type: none"> wzrost częstości i intensywności ekstremalnych stanów pogodowych; zmiany klimatu i anomalie klimatyczne wpływające na warunki życia niektórych gatunków roślin i zwierząt; zanik małych powierzchniowych zbiorników wodnych (bagien, stawów, oczek wodnych, małych płytkich jezior) w wyniku ocieplania klimatu; proces ocieplania i zwiększanie ryzyka suszy sprzyjające rozwojowi chorób i szkodników w tym także gatunków inwazyjnych; wzrost zapotrzebowania na wodę do nawodnień w okresach suszy oraz wzrost częstości występowania intensywnych opadów w okresie letnim i zwiększenia potrzeb odwadniania;

Tabela 39 Obszar interwencji: edukacja i świadomość ekologiczna mieszkańców

MOCNE STRONY (czynniki wewnętrzne)	SŁABE STRONY (czynniki wewnętrzne)
<ul style="list-style-type: none"> • realizacja edukacji ekologicznej przez Gminę i Powiat; • wzrost roli i znaczenia edukacji ekologicznej w różnych obszarach życia społeczno – gospodarczego; • współpraca między placówkami przy organizacji imprez, uroczystości, akcji ekologicznych; 	<ul style="list-style-type: none"> • niewystarczająca edukacja ekologiczna; • dzikie wysypiska, zaśmiecanie lasów, terenów zielonych; • niewystarczające nakłady finansowe na edukację ekologiczną w stosunku do potrzeb; • negatywne nawyki u dorosłych i osób w podeszłym wieku;
SZANSE (czynniki zewnętrzne)	ZAGROŻENIA (czynniki zewnętrzne)
<ul style="list-style-type: none"> • systematyczne podnoszenie kompetencji z zakresu edukacji ekologicznej nauczycieli; • wdrożenie Programu Ochrony Środowiska; • spójna strategia polityk krajowych, regionalnych, lokalnych harmonijnie uwzględniająca rozwój zrównoważony i edukację ekologiczną; 	<ul style="list-style-type: none"> • niska świadomość ekologiczna społeczeństwa; • niski poziom zrozumienia mieszkańców dla przepisów ochrony środowiska; • konsumpcyjny styl życia i utrwalające się negatywne nawyki np. dzikie wysypiska, spalanie odpadów;

Zanieczyszczenie powietrza atmosferycznego

Ocena jakości powietrza przeprowadzona z uwzględnieniem kryteriów ochrony zdrowia wykazała, iż w strefie kujawsko-pomorskiej wystąpiły przekroczenia pyłu zawieszonego PM10, PM2,5 i benzo(a)pirenu, których stężenia wykazywały sezonowe wahania. W sezonie grzewczym wielkości stężeń substancji były wysokie, natomiast w okresie letnim znacznie niższe. Gmina znajduje się w strefie dla której nie są spełnione wymagania określone dla utrzymania poziomu celu długoterminowego dla wartości ozonu ($120 \mu\text{g}/\text{m}^3$), który ma zostać osiągnięty w 2020 r.

Głównym źródłem zanieczyszczeń są przestarzałe, niskoenergetyczne paleniska domowe ogrzewane paliwami stałymi często złej jakości. Na poziomy stężenie zanieczyszczeń w mniejszym stopniu wpływ mają także emisja liniowa (transport drogowy) oraz punktowa (silnie rozwinięty przemysł na terenie powiatu). Zwiększa się wpływ oddziaływania ruchu samochodowego na środowisko. W ostatnich latach nastąpił dynamiczny wzrost liczby samochodów poruszających się na drogach.

Zanieczyszczenia przemysłowe mogą być istotne w przypadku nie stosowania się do obowiązujących wymagań prawnych.

Działania

W celu zmniejszenia emisji niskiej pochodzącej z domowych palenisk i obiektów użyteczności publicznej, powinno się dążyć do zmiany systemów grzewczych, wykonania termomodernizacji budynków, rozbudowy sieci gazowej, tam gdzie istnieje możliwość - podłączanie do sieci ciepłowniczej, a także promocją stosowania alternatywnych źródeł ciepła (pompy ciepła, kolektory słoneczne, itp.)

W celu zachęcenia mieszkańców powiatu do zmiany nośników na bardziej przyjazne środowisku, należy realizować kampanie edukacyjne na temat szkodliwości niskiej emisji oraz informować o możliwościach finansowania działań termomodernizacyjnych i odnawialnych źródeł energii.

W zakresie transportu i komunikacji najważniejsze kierunki działań to: budowa funkcjonalnego i spójnego układu drogowego, dalsza poprawa stanu technicznego dróg i ulic, budowa sieci bezpiecznych dróg rowerowych. Podjęte działania przyczynią się do ograniczenia emisji zanieczyszczeń gazowych i pyłowych pochodzących ze środków transportu.

Stan wód i gospodarka wodno-ściekowa

Stan wód na terenie powiatu ulega powolnej poprawie. Oceniając te tendencje należy pamiętać, że o stanie wód powierzchniowych decydują nie tylko wskaźniki fizykochemiczne, ale również biologiczne i hydromorfologiczne. Oznacza to, że przywrócenie czystości wodom powierzchniowym nie spowoduje automatycznie dobrego stanu wód. Przywrócenie właściwych dla danej części wód elementów biologicznych jest procesem długotrwałym.

Określenie tendencji zmian w przypadku wód podziemnych jest dość trudne, ponieważ zmiany w nich zachodzą powoli i skutki działań chroniących wody w perspektywie kilku lat mogą być

niewidoczne. Dla zapewnienia ochrony wód podziemnych w dłuższej perspektywie istotne będzie podjęcie przez dyrektorów RZGW ustanawiania obszarów ochronnych GZWP.

Problemem jest nieprawidłowe pozbywanie się ścieków przez właścicieli nieruchomości posiadających nieszczelne zbiorniki bezodpływowe. Niewłaściwa eksploatacja tego rodzaju urządzeń i instalacji prowadzi do emisji zanieczyszczeń gruntu i wód. Jednym z problemów jest również wyrównanie dysproporcji pomiędzy liczbą ludności korzystającą z wodociągu i ludności korzystającej z kanalizacji. Nieoczyszczone ścieki komunalne trafiają do wód lub do ziemi powodując ich zanieczyszczenie.

Głównym zagrożeniem dla jakości wód powierzchniowych są zanieczyszczenia wprowadzane do nich wraz z wodami opadowymi, co szczególnie dotyczy terenów zurbanizowanych. Ważne jest, aby woda opadowa odprowadzana była do kanalizacji deszczowej, a nie ogólnospławnej w celu minimalizacji obciążeń oczyszczalni ścieków.

Przez spływy powierzchniowe z tras komunikacyjnych są szczególnie niebezpieczne po długich okresach bezdeszczowych. Spływająca z ulic i powierzchni dachowych woda zbiera cząstki zanieczyszczeń na nich osadzone. Istotne jest w tym przypadku zastosowanie urządzeń odwadniających łącznie z systemami podczyszczającymi.

Problemem stanowią także nieodpowiednio utrzymane studnie oraz brak obowiązku likwidacji nieeksploatowanej już studni.

Również wprowadzanie oczyszczonych ścieków do wód powierzchniowych wiąże się ze zwiększeniem ich trofii (żywności), a co za tym idzie pogorszeniem jakości wód, co wpływa na zły stan fizykochemiczny i biologiczny wód płynących, przejawiający się słabym stanem wód płynących.

Na stan czystości wód duży wpływ mają również zanieczyszczenia pochodzące ze źródeł rolniczych. Wielkość dopływu zanieczyszczeń przedostających się poprzez spływy powierzchniowe z terenów użytkowanych rolniczo zależy od: sposobu zagospodarowania zlewni, intensywności nawożenia, przepuszczalności geologicznych utworów powierzchniowych i warunków meteorologicznych. W ten sposób do wód dostają się związki biogenne, środki ochrony roślin oraz wyplukiwane frakcje gleby. Poważnym zagrożeniem dla jakości wód jest niewłaściwe stosowanie nawozów naturalnych: gnojowicy i obornika, a także rolnicze wykorzystywanie ścieków i osadów ściekowych bez zachowania wymogów ochrony środowiska. Na terenie gminy występują obszary OSN (obszary szczególnie narażone, z których dopływ azotu ze źródeł rolniczych do wód należy ograniczyć) - obszar w zlewniach rzek Kotmierzyca i Struga Graniczna.

Zwiększone zapotrzebowanie na wodę zwłaszcza na cele konsumpcyjne prowadzi do zwiększonego korzystania z zasobów wodnych, co w powiązaniu z występującymi na tym obszarze warunkami atmosferycznymi, zwłaszcza niskimi opadami może prowadzić do nadmiernej eksploatacji zasobów wód pitnych oraz stwarza potrzebę podnoszenia świadomości w zakresie racjonalnego gospodarowania wodą.

Rozwój mieszkalnictwa wpływa na ilość wody retencjonowanej w glebie. Wody opadowe i roztopowe z terenów utwardzonych i zabudowanych trafiają często do sieci kanalizacyjnej bądź bezpośrednio do cieków wodnych. Przyczynia się do zmniejszenia ilości wody zasilającej wody podziemne, a co za tym idzie zmniejszenia zasobów tych wód.

Negatywny wpływ na wody podziemne ma również osuszanie terenów, powodując obniżenie ich poziomu. Skutkuje to wysychaniem studni, przyspieszeniem spływu wód, przez co zmniejsza się retencja.

Działania

W celu poprawy stanu środowiska wodnego działania powinny się koncentrować na dalszej kontroli częstotliwości opróżniania zbiorników bezodpływowych oraz egzekucji obowiązku przyłączania nieruchomości do istniejącej sieci kanalizacji sanitarnej. Dodatkowo – kontynuowanie budowy kanalizacji sanitarnej wraz z przyłączami w celu zwiększenia dostępności mieszkańców do kanalizacji sanitarnej.

Priorytetowe są działania na rzecz pełnego skanalizowania gminy, a w obszarach gdzie jest to ekonomicznie nieuzasadnione, zapewnienie indywidualnych rozwiązań np. w postaci przydomowych oczyszczalni ścieków.

W celu zmniejszenia zapotrzebowania na wodę należy zachęcać mieszkańców do instalowania systemów gromadzenia i wykorzystania wody deszczowej do podlewania ogrodów.

W dalszym ciągu niezbędna jest modernizacja i rozbudowa systemu zaopatrzenia ludności w wodę oraz zapewnienie najwyższej jakości wód powierzchniowych i podziemnych.

Rolnicy, których działki położone są na (OSN) są obowiązani do wypełnienia tzw. Programów działań, których celem jest zapobieganie pogorszeniu stanu wód, oraz poprawa stanu wód, w których pogorszenie już nastąpiło w tym ograniczenie dopływu azotu z rolnictwa do wód i ograniczenie ich eutrofizacji. Spływu azotu z pól do wód podziemnych i powierzchniowych można ograniczyć poprzez racjonalne dozowanie i limitowanie środków plonotwórczych na użytkach rolnych. Przed niekontrolowanym przedostawaniem się niebezpiecznych substancji do wód zapobiega również

odpowiednie przechowywanie nawozów naturalnych. Budowa szczelnych zbiorników na gnojówkę oraz uszczelnionych płyt obornikowych pozwala na ograniczenie tego zagrożenia.

Gospodarka odpadami

Największym wyzwaniem dla gminy jest osiągnięcie odpowiednich poziomów odzysku surowców, zgodnie z zapisami w planach gospodarki odpadami oraz wywiązywanie się z nałożonych na gminę obowiązków określonych w ustawie o odpadach i w ustawie o utrzymaniu porządku i czystości.

Ze względu na ilość wyrobów azbestowych oraz wysokie koszty związane z usuwaniem tych odpadów niezbędna jest pomoc finansowa przez udzielanie dotacji z funduszy ochrony środowiska. Tempo usuwania wyrobów azbestowych jest zbyt wolne i termin całkowitego wyeliminowania wyrobów azbestowych jest zagrożony.

Zagrożenie powodzią i suszą

Pomimo braku zagrożenia powodzią na skutek zmian klimatu może dochodzić do gwałtownych opadów, które miejscami mogą wywołać podtopienia. Ze względu na zmiany klimatu coraz częściej występują również susze wpływając na niedobór wód w glebach użytkowanych rolniczo. Odbiorem nadmiaru wody oraz utrzymaniem odpowiedniego poziomu wilgoci w gruntach rolniczych służą rowy melioracyjne, których stan techniczny często jest niezadowolający, a przez wieloletnie zaniedbania nie spełniają już swej roli. Funkcje retencyjne pełnią również naturalne zbiorniki wodne.

Działania

W celu utrzymania prawidłowych stosunków wodnych niezbędne są regularne prace konserwacyjne na rowach melioracyjnych, ciekach naturalnych, utrzymanie w należytym stanie urządzeń przeciwpowodziowych oraz budowa, przebudowa i konserwacja zbiorników pełniących funkcje małej retencji.

Realizacja ustanowionych Planów zarządzania ryzykiem powodziowym będzie przebiegać w cyklu sześcioletnim, po którym nastąpi aktualizacja planów. Przy założeniu, że zadania ujęte w planie będą realizowane, stopniowa poprawa w zakresie zarządzania ryzykiem powodziowym powinna być odczuwalna w ciągu kilku lat.

Ochrona przyrody

Występujące w obrębie gminy korytarz ekologiczny o znaczeniu międzynarodowym łączący obszar węzłowy Bory Tucholskie z korytarzem Doliny Wisły i Noteci wymagają podejścia planistycznego, aby nie utraciły swych wartości przyrodniczych.

Głównymi zagrożeniami dla przyrody są: zanieczyszczenie powietrza, zanieczyszczenia wód powierzchniowych, zła gospodarka wodna, nielegalne wycinanie roślin, „dzikie wysypiska odpadów”, rozwój infrastruktury i mieszkalnictwa, kłusownictwo, nieprawidłowa gospodarka leśna, zmiany użytkowania gruntów, nadmierna presja turystyczna.

Problemem może być niedostateczna wiedza na temat stanu drzew pomnikowych, co może skutkować nie wykonaniem niezbędnych prac pielęgnacyjnych i w konsekwencji doprowadzić do utraty walorów przyrodniczych.

Zagrożeniem dla stanu zachowania walorów krajobrazowych są przede wszystkim chaotyczne, intensywne procesy inwestycyjne. Presja urbanizacji, w szczególności na tereny otaczające miasta oraz na tereny atrakcyjne przyrodniczo – również te prawnie chronione, przyczynia się często do degradacji walorów krajobrazowych. Zmiany w krajobrazie następują również na terenach wiejskich, głównie poprzez wprowadzanie obcej dla tego krajobrazu nowej zabudowy o charakterze miejskim. Ważnym zadaniem jest również ochrona ekspozycji panoram miejscowości poprzez wytyczanie i zachowywanie osi widokowych i widoków sylwet miejscowości.

Największe oddziaływanie na środowisko przyrodnicze związane jest z działalnością człowieka. Mimo niewielkich powierzchni leśnych na terenie gminy Świekatowo, lasy poddane są silnym oddziaływanom związanym z ich wykorzystaniem na cele rekreacyjno – wypoczynkowe, przy czym oddziaływanie to nie dotyczy jedynie wyznaczonych szlaków i duktów leśnych. Osobny problem stanowi nielegalne pozyskiwanie drewna na opał, choinek i stoiszu oraz nielegalna zrywka wartościowych drzew na cele tartaczne (tarcica, okleiny). Drzewa są niekiedy niszczone poprzez nacinanie ich kory. Poważny problem stanowi także zaśmiecanie lasów przez okolicznych mieszkańców i turystów, powstawanie dzikich wysypisk śmieci i gruzu.

Presja na środowisko przyrodnicze występuje głównie w obrębie miejsc przeznaczonych dla potrzeb turystyki i rekreacji, zabudowań, w pobliżu ciągów komunikacyjnych.

Działania

Niezbędne jest całościowe ujmowanie w procedurze planowania przestrzennego gmin i dokumentach planistycznych problematyki ochrony przyrody, w tym gatunków chronionych.

Stan drzew będących pomnikami przyrody winien być zdiagnozowany, a drzewa w zależności od potrzeb poddane zabiegom pielęgnacyjnym, zapewniającym ich utrzymanie w odpowiednim stanie fito-sanitarnym. W dalszym ciągu należy utrzymać, ale też wzbogacić o nowe obszary zieleni urządzonej, zwłaszcza wzdłuż ulic i dróg, a także poza granicami miejscowości.

Zakłada się ochronę istniejących zadrzewień, zalesień, pastwisk, łąk położonych głównie wzdłuż cieków wodnych i rzek oraz istniejących śródpolnych siedlisk przyrodniczych. Ustala się ochronę terenów zielonych jako korytarzy ekologicznych do ochrony rodzimej fauny i flory.

Wszystkie drzewostany podlegają pielęgnacji i ochronie.

Ochrona różnorodności biologicznej polega na ochronie zasobów przyrody i krajobrazu, niezależnie od formalnego statusu ochronnego tych terenów i sposobu ich użytkowania.

Hałas

Na terenie gminy Świekatowo hałas komunikacyjny jest problemem marginalnym. Czynniki wpływającymi na zwiększającą się emisję hałasu drogowego są zły stan techniczny infrastruktury drogowej, niewystarczająca ilość obwodnic, a przede wszystkim zwiększająca się liczba pojazdów. Głównym problemem jest dysproporcja między wzrastającą liczbą pojazdów a tempem modernizacji i budowy nowych dróg.

Działania

Konieczna jest dalsza modernizacja istniejących dróg. Hałas komunikacyjny można zmniejszyć poprzez: zmniejszenie natężenia ruchu, ograniczenie prędkości ruchu, ekrany akustyczne, nasadzenia roślinności izolującej hałas, ciche nawierzchnie (asfalt porowaty (PA), dwuwarstwowe nawierzchnie porowate, MNU- mieszanka o nieciągłym uziarnieniu lub SMA- mastyks grysowy, mieszanka z dodatkiem gumy). Zastosowanie jednocześnie różnych metod ochrony zarówno w strefie emisji jak i w strefie imisji (odbioru) hałasu pozwala na uzyskanie lepszej ochrony przed hałasem drogowym i niekiedy przed innymi niekorzystnymi oddziaływaniami.

Przy projektowaniu budowy ścieżek rowerowych należy pamiętać o zapewnieniu pieszym odpowiedniej szerokości chodnika.

Uzyskanie odpowiednich wartości hałasu w środowisku będzie możliwe, gdy wykorzystywane zostaną wystarczające rozwiązania techniczne i organizacyjne.

Konieczne jest także prowadzenie przez WIOŚ badań klimatu akustycznego, co pozwoli na podjęcie działań prowadzących do zmniejszenia jego uciążliwości.

Promieniowanie elektromagnetyczne

Liczba urządzeń emitujących pola elektromagnetyczne bardzo szybko wzrasta, dlatego istotna jest kontrola wpływających zgłoszeń i wyników pomiaru promieniowania elektromagnetycznego. Występujące konflikty związane z rozwojem instalacji wytwarzających promieniowanie elektromagnetyczne powinny być uwzględniane w zapisach w studium i planach zagospodarowania przestrzennego gminy.

Odnawialne źródła energii

Z uwagi na uwarunkowania klimatyczne, przyrodnicze (niewielkie obszary podlegające ochronie prawnej, w tym brak obszarów Natura 2000), gospodarcze i przestrzenne, na terenie gminy istnieją korzystne warunki dla rozwoju odnawialnych źródeł energii (instalacje fotowoltaiczne, kolektory słoneczne, elektrownie wiatrowe, pompy ciepła). W celu realizacji większych przedsięwzięć, obszary pod rozwój odnawialnych źródeł energii powinny zostać wyznaczone w dokumentach planistycznych gminy.

Obecnie na terenie gminy w mniejszym stopniu wykorzystywana jest energia odnawialna, jednak w najbliższej perspektywie możliwy jest jej rozwój. Należy dążyć do osiągnięcia założonych poziomów zużycia energii odnawialnej – co najmniej 15% do końca 2020 r. Na poziomie gminy działania te polegać będą na podnoszeniu poziomu świadomości mieszkańców oraz stworzeniu dogodnych warunków lokalizacyjnych dla potencjalnych inwestorów.

Ochrona gleb i kopalni

Największym zagrożeniem dla gleb są nielegalne wysypiska odpadów, proces przekształcania gruntów rolnych pod zabudowę w związku z rozbudową zabudowy mieszkaniowej.

Znaczący wpływ na jakość gleb ma gospodarka rolna. W gospodarce rolnej istotne znacznie dla jakości gleb ma dobór roślin uprawnych, częstotliwość wykonywania orki oraz innych zabiegów agrotechnicznych. Rośliny wieloletnie np. trawy, lucerna zabezpieczają przed sptywem powierzchniowym i wymywaniem gleb. Mniej skuteczną ochronę stanowią rośliny ozime np. żyto, rzepak, jeszcze mniej – zboża jare. Większość mineralnych nawozów azotowych stosowanych w rolnictwie wpływa zakwaszając na glebę, przyczyniając się do pogorszenia jej struktury i warunków powietrzno – wod-

nych. Ogranicza to rozwój roślin i prowadzi do spadku plonów, sprzyja wymywaniu wapna i magnezu, i uaktywnieniu pierwiastków toksycznych np. glinu i manganu. Na zakwaszenie gleb wpływa również intensyfikacja rolnictwa, związana z usuwaniem masy roślinnej z ziemi. Kwaśne gleby mają niewielką możliwość przeciwdziałania gwałtownym zmianom odczynu, ponieważ ich zdolność buforująca jest zbyt mała dla zneutralizowania wzrostu stężenia jonów wodorowych. W celu zminimalizowania szkód i przeciwdziałaniu degradacji należy prowadzić procesy wapnowania gleb, które zmieniają właściwości fizykochemiczne i biologiczne gleb. Nadmierne nawożenie gleb azotem mineralnym może przyczynić się do powstawania w glebie związków nitrozytowych i skażenia środowiska nitrozo-aminami.

Pośredni wpływ na gleby ma produkcja zwierzęca, poprzez ścieki odzwierzęce (gnojowica) i odpady. Emisja pyłów pochodzących z motoryzacji powoduje zanieczyszczenie gleb głównie ołowiem i tlenkami azotu. W miarę upływu czasu następuje znaczna ich kumulacja w glebach bezpośrednio przyległych do dróg. Posypywanie nawierzchni dróg solami powoduje silne zasolenie gleb i gruntów w pobliżu szlaków komunikacyjnych.

Z uwagi na brak eksploatacji kopalni problem z rekultywacją terenów poeksploatacyjnych w gminie Świekatowo nie występuje.

Ochrona przed skutkami poważnej awarii

Awarie są zdarzeniami trudnymi do przewidzenia, stąd konieczne jest doskonalenie systemu zarządzania kryzysowego, wpojenie zasad postępowania mieszkańcom na wypadek wystąpienia awarii oraz utrzymanie infrastruktury umożliwiającej podjęcie działań w przypadku zaistnienia awarii.

Edukacja ekologiczna

Problemem może być brak poszanowania dla środowiska wśród jego użytkowników oraz obojętność w stosunku do zagrożeń środowiska. Jednak za pośrednictwem Internetu, nawet niewielkim kosztem można zorganizować ciekawe akcje edukacyjne, które podniosą poziom świadomości mieszkańców

8. Cele programu ochrony środowiska, zadania i wskaźniki

Aktualny stan środowiska i przewidywane jego zmiany w aspekcie planowanego dalszego rozwoju wymuszają konieczność zrównoważonego rozwoju poprzez realizację przedsięwzięć proekologicznych. Istotnym problemem jest dokonanie zobiektywizowanego wyboru celów oraz kierunków interwencji.

Zadania i cele w zakresie ochrony środowiska wyznaczone w Programie ochrony środowiska pozostają w ścisłej korelacji z zadaniami wyznaczonymi w programach ochrony środowiska na szczeblu wyższym oraz, uwzględniają cele zawarte w innych strategiach, programach i dokumentach programowych do realizacji ochrony środowiska zgodnie z zasadą zrównoważonego rozwoju.

Cele długoterminowe wyznaczają stan jaki należy osiągnąć w 2020 r., są identyfikowane na podstawie analizy obszarów problemowych występujących na terenie gminy. Powinny być mierzalne, realistyczne i terminowe.

Realizacja założeń Programu ochrony środowiska dla Gminy Świekatowo to poprawa stanu środowiska. Zmiany wartości wskaźników i mierników charakteryzujących elementy środowiska będą stanowiły wymierny efekt realizacji założeń Programu.

Cele i kierunki interwencji wyznaczone w Programie ochrony środowiska dla Gminy Świekatowo:

Cel: Osiągnięcie wymaganych standardów jakości powietrza

Kierunki interwencji:

- Poprawa jakości powietrza;
- Ograniczanie emisji zanieczyszczeń pochodzących ze spalania paliw stałych;
- Ograniczenie emisji ze źródeł komunikacyjnych;

Cel: Zwiększenie bezpieczeństwa energetycznego

Kierunki interwencji:

- Zwiększenie wykorzystania odnawialnych źródeł energii;
- Poprawa efektywności energetycznej;

Cel: Osiągnięcie i utrzymanie dobrego stanu wód powierzchniowych i podziemnych

Kierunki interwencji:

- Poprawa jakości wód powierzchniowych i podziemnych;

- Rozbudowa infrastruktury oczyszczania ścieków, w tym realizacja programów sanitacji w zabudowie rozproszonej;
- Zapewnienie dostępu do czystej wody dla społeczeństwa i gospodarki;
- Ochrona i zrównoważone gospodarowanie zasobami wodnymi;

Cel: Zminimalizowanie oddziaływania hałasu i promieniowania elektromagnetycznego

Kierunki interwencji:

- Ochrona przed hałasem;
- Minimalizacja oddziaływania promieniowania elektromagnetycznego na zdrowie człowieka i środowisko;

Cel: Racjonalna gospodarka odpadami

Kierunki interwencji:

- Ograniczenie ilości odpadów trafiających bezpośrednio na składowisko oraz zmniejszenie uciążliwości odpadów;
- Likwidacja azbestu;

Cel: Przeciwdziałanie awariom i zagrożeniom środowiska, m.in. powodziom, suszom, wiatrom huraganowym, nawalnym deszczom, awariom instalacji przemysłowych

- Ochrona przed podtopieniami i skutkami suszy;
- Rozwój systemów ostrzegania i reagowania w sytuacji zjawisk ekstremalnych;

Cel: Dalsza ochrona walorów przyrodniczych i krajobrazowych

Kierunki interwencji:

- Ochrona i wzrost różnorodności biologicznej i krajobrazowej;
- Promocja walorów przyrodniczych i zrównoważony rozwój turystyki;
- Ochrona powierzchni i spójności lasów;

Cel: Racjonalne wykorzystanie zasobów naturalnych

- Ochrona i racjonalne wykorzystanie zasobów gleb;
- Ochrona i racjonalne wykorzystanie kopalin;
- Ograniczenie odpływu azotu ze źródeł rolniczych w miejscach występowania obszarów szczególnie narażonych;

Cel: Podniesienie świadomości ekologicznej mieszkańców gminy

Kierunki interwencji:

- Pobudzenie u mieszkańców odpowiedzialności za otaczające środowisko i wyeliminowanie negatywnych zachowań.

Tabela 40 Cele ekologiczne i wskaźniki monitorowania Programu

Ip.	Obszar interwencji	Cel	Kierunek interwencji	Zadania	Wskaźnik			Właściciel zadania
					Nazwa	Wartość bazowa	Wartość docelowa	
A	B	C	D	E	F	G	H	I
1.	Powietrze, adaptacja do zmian klimatu	Osiągnięcie wymaganych standardów jakości powietrza	Poprawa jakości powietrza	Prowadzenie monitoringu powietrza	Liczba przekroczeń w strefie (dot. wartości substancji w powietrzu)	pył PM10, pył PM2,5, B(a)P (WIOŚ)	0	WIOŚ
2.			Ograniczanie emisji zanieczyszczeń pochodzących ze spalania paliw stałych	Modernizacja/wymiana indywidualnych źródeł ciepła	Liczba wymienionych nośników ciepła	b.d.	b.d.	Gmina Powiat, Właściciele nieruchomości
3.				Budowa sieci gazowniczej	Liczba powstałych przyłączy gazowych	0	b.d.	Operator sieci gazowniczej
4.			Termomodernizacja budynków	Termomodernizacja budynków należących do samorządów	Liczba przeprowadzonych termomodernizacji na rok	2012-2015: b.d.	b.d.	Gmina
5.	Powietrze, adaptacja do zmian klimatu	Zwiększenie bezpieczeństwa energetycznego	Zwiększenie wykorzystania odnawialnych źródeł energii.	Wspieranie przedsięwzięć związanych z wykorzystaniem instalacji solarnych i pomp ciepła	Liczba wydanych decyzji środowiskowych dla instalacji OZE	0	b.d.	Gmina Prywatni inwestorzy
6.			Poprawa efektywności energetycznej	Wymiana oświetlenia na mniej energochłonne	Liczba wymienionych opraw świetlnych	b.d.	b.d.	Gmina Powiat, Przedsiębiorcy
7.	zasoby i jakość wód, gospodarka wodno-ściekowa	Osiągnięcie i utrzymanie dobrego stanu wód powierzchniowych i podziemnych	Poprawa jakości wód powierzchniowych i podziemnych	Monitoring wód powierzchniowych i podziemnych	a) udział jednolitych części wód (JCW) o stanie/potencjale dobrym i bardzo dobrym (%) b) udziału JCW o stanie poniżej dobrego (%)	Nie prowadzono monitoringu wód	Uzyskanie i utrzymanie dobrego stanu	WIOŚ
8.				Ustanawianie strefy ochronnej ujęć wody obejmującej teren ochrony bezpośredniej	Liczba ustanowionych stref ochronnych dla ujęć komunalnych	2 strefy bezpośrednie 1 strefa pośrednia dla ujęcia „Czysz-	2	Powiat, Marszałek Województwa RZGW

Program Ochrony Środowiska dla Gminy Świekatowo

Ip.	Obszar interwencji	Cel	Kierunek interwencji	Zadania	Wskaźnik			Właściciel zadania	
					Nazwa	Wartość bazowa	Wartość docelowa		
A	B	C	D	E	F	G	H	I	
				i pośredniej		kówko"			
9.				Rozbudowa infrastruktury oczyszczania ścieków, w tym realizacja programów sanitacji w zabudowie rozproszonej	Rozwój infrastruktury kanalizacyjnej	a) długość czynnej sieci kanalizacyjnej, b) ludność korzystająca z sieci kanalizacyjnej	a) 65,5 km b) 58,3% (GUS)	a) brak wskaźnika b) w zależności od wielkości aglomeracji	Gmina
10.					Budowa przydomowych oczyszczalni ścieków, likwidacja zbiorników bezodpływowych	a) Liczba przydomowych oczyszczalni ścieków b) liczba zbiorników bezodpływowych	a) 158 szt. b) b.d.	b.d.	Gmina, właściciele nieruchomości
11.				Zapewnienie dostępu do czystej wody dla społeczeństwa i gospodarki	Rozwój sieci wodociągowej na terenie gminy	a) długość czynnej sieci wodociągowej, b) ludność korzystająca z sieci wodociągowej	a) 92,6 km b) 84,8% (GUS)	a) brak wskaźników b) brak wskaźnika	Gmina
12.				Ochrona i zrównoważone gospodarowanie zasobami wodnymi	Kontrola podmiotów gospodarczych posiadających pozwolenia wodnoprawne pod kątem przestrzegania norm i wytycznych zapisanych w tych decyzjach	a) liczba skontrolowanych podmiotów b) zużycie wody na potrzeby gospodarki narodowej i ludności ogółem (tys. m ³), c) udział przemysłu w zużyciu wody ogółem (%), d) udział rolnictwa i leśnictwa w zużyciu wody (%)	a) b. d. b) 157,9 tys. m ³ c) 21,5% d) 0% (GUS)	a) brak b) brak c) brak d) brak	Powiat, WIOŚ
13.	klimat akustyczny, pola elektromagnetyczne	Zminimalizowanie oddziaływania hałasu i promieniowania elektromagnetycznego	Ochrona przed hałasem	Ochrona mieszkańców przed hałasem z instalacji przemysłowych przez wydawanie decyzji o dopuszczalnym poziomie hałasu	Liczba wydanych decyzji o dopuszczalnym poziomie hałasu		b.d.	b.d.	Powiat, Marszałek
15.			Minimalizacja oddziaływania promieniowa-	Ochrona przed promieniowaniem elektro-	Wyniki monitoringu natężenia promienio-		Bez przekroczeń	Bez przekroczeń	WIOŚ

Program Ochrony Środowiska dla Gminy Świekatowo

Ip.	Obszar interwencji	Cel	Kierunek interwencji	Zadania	Wskaźnik			Właściciel zadania
					Nazwa	Wartość bazowa	Wartość docelowa	
A	B	C	D	E	F	G	H	I
			nia elektromagnetycznego na zdrowie człowieka i środowisko.	gnetycznym	wania elektromagnetycznego			
16.	gospodarka odpadami i zapobieganie powstawaniu odpadów	Racjonalna gospodarka odpadami	Ograniczenie ilości odpadów trafiających bezpośrednio na składowisko oraz zmniejszenie uciążliwości odpadów	Objęcie wszystkich mieszkańców systemem odbioru odpadów oraz selektywnego zbierania odpadów	% mieszkańców którzy złożyli deklaracje śmieciowe oraz % mieszkańców prowadzących selektywną zbiórkę	-100% gospodarstw domowych, - 98,39%	100% 100%	Gmina
17.				Minimalizacja składowanych odpadów	a) stopień redukcji odpadów komunalnych ulegających biodegradacji kierowanych na składowiska w stosunku do odpadów wytworzonych w 1995 r. (%) b) poziom recyklingu i przygotowania do ponownego użycia wybranych frakcji odpadów: papier, metale, tworzywa sztuczne i szkło (% wagowo), c) poziom recyklingu, przygotowania do ponownego użycia i odzysku innymi metodami innych niż niebezpieczne odpadów budowlanych i rozbiórkowych (% wagowo),	a) 0% b) 38,44% c) 100%	Do 2020 r.: a) do 35% b) ponad 50% c) ponad 70%	Gmina
18.			Zredukowanie liczby składowisk odpadów	Likwidacja „dzikich wysypisk” odpadów	Liczba zlikwidowanych dzikich wysypisk	Brak dzikich wysypisk	Na bieżąco	Gmina

Program Ochrony Środowiska dla Gminy Świekatowo

Ip.	Obszar interwencji	Cel	Kierunek interwencji	Zadania	Wskaźnik			Właściciel zadania
					Nazwa	Wartość bazowa	Wartość docelowa	
A	B	C	D	E	F	G	H	I
			innych niż niebezpieczne i obojętne					
				Zamknięcie i rekultywacja składowiska odpadów komunalnych	Liczba zamkniętych i zrehabilitowanych składowisk	1 składowisko w trakcie rekultywacji	1	Gmina
19.			Likwidacja azbestu	Pomoc w usuwaniu azbestu	Ilość usuniętych wyrobów azbestowych	75,615 Mg (UG Świekatowo)	1900,8 Mg (baza azbestowa)	Gmina Powiat,
20.	adaptacja do zmian klimatu i nadzwyczajne zagrożenia środowiska	Przeciwdziałanie awariom i zagrożeniom środowiska, m.in. powodziom, suszom, wiatrom huraganowym, nawałnym deszczom, awariom instalacji przemysłowych,	Ochrona przed powodzią i skutkami suszy	Okresowa konserwacja gruntowna urządzeń melioracji wodnych szczegółowych na terenie powiatu	Ilość rowów melioracyjnych objętych konserwacją	40 km	46,3 km	Gmina, Spółka wodna, Właściciele nieruchomości
22.	Zasoby przyrodnicze	Dalsza ochrona walorów przyrodniczych i krajobrazowych	Ochrona przyrody	Bieżąca inwentaryzacja form ochrony przyrody; zachowanie różnorodności biologicznej i jej racjonalne użytkowanie oraz tworzenie spójnego systemu obszarów chronionych	Powierzchnia obszarów objętych ochroną prawną	13 ha (0,002% obszaru gminy)	b.d.	
				Bieżąca ochrona istniejących pomników przyrody	Liczba pomników przyrody	15 szt.	b.d.	Gmina
23.			Ochrona powierzchni i spójności lasów	Prowadzenie trwale zrównoważonej gospodarki leśnej w oparciu o zasady powszechnej ochrony lasów, zapewnienia trwałości ich użytkowania, zrównoważonego wykorzystania wszystkich funkcji lasów oraz powięk-	a) Lesistość gminy (%), b) powierzchnia gruntów zalesionych (ha w danym roku), c) powierzchnia odnowień lasów (ha w danym roku),	a) 8,3% b) brak zalesień c) brak odnowień d) 29,18 ha	b.d.	Powiat, Nadleśnictwa

Ip.	Obszar interwencji	Cel	Kierunek interwencji	Zadania	Wskaźnik			Właściciel zadania
					Nazwa	Wartość bazowa	Wartość docelowa	
A	B	C	D	E	F	G	H	I
				szania zasobów leśnych.	d) powierzchnia lasów ochronnych			
24.	zasoby geologiczne, gleby, zasoby i jakość wód	Racjonalne wykorzystanie zasobów naturalnych	Racjonalne wykorzystanie zasobów gleb	Prowadzenie rejestru zawierającego informacje o terenach na których stwierdzono przekroczenie standardów jakości gleby lub ziemi,	Powierzchnia terenów, na których przekroczono standardy jakości	Brak przekroczeń	Utrzymanie poziomu	GIOŚ, GDOŚ
25.			Racjonalne wykorzystanie kopalin	Ochrona niezagospodarowanych złóż kopalin na etapie wydawania koncesji	Ilość wydanych koncesji	0	-	Powiat, Marszałek

Osiągnięcie zakładanych celów możliwe będzie dzięki realizacji przedsięwzięć zaplanowanych przez Gminę Świekatowo oraz inne jednostki realizujące działania na jej terenie. Wyznaczone terminy realizacji poszczególnych zadań ekologicznych ujętych w harmonogramie mogą zostać przesunięte ze względu na budżetowych.

W Programie zostały uwzględnione:

- zadania własne gminy, które będą finansowane w całości lub częściowo ze środków będących w dyspozycji gminy;
- zadania koordynowane - pozostałe zadania, związane z ochroną środowiska i racjonalnym wykorzystaniem zasobów naturalnych, które są finansowane ze środków gminy, przedsiębiorstw oraz ze środków zewnętrznych, będących w dyspozycji organów i instytucji szczebla gminnego, powiatowego, wojewódzkiego i centralnego).

W poniższej tabeli przedstawiono szczegółowy harmonogram realizacji działań na terenie gminy Świekatowo.

Tabela 41 Harmonogram działań na lata 2016-2020

Obszar interwencji	Ip.	Zadanie	Instytucja odpowiedzialna za realizację	Szacunkowe koszty realizacji zadania					Źródła finansowania	
				2016	2017	2018	2019	2020		RAZEM PLN
Powietrze, adaptacja do zmian klimatu	1.	Modernizacja i wymiana przestarzałych źródeł ciepła	Gmina, Właściciele nieruchomości						W ramach planów inwestycyjnych	Środki własne, RPO, WFOŚiGW/NFOŚiG W POliŚ
	2.	Realizacja działań zmierzających do ułatwienia rozwoju sieci gazowniczej	Gmina						W zależności od planów inwestycyjnych	Budżet Gminy, RPO,

Program Ochrony Środowiska dla Gminy Świekatowo

Obszar interwencji	Ip.	Zadanie	Instytucja odpowiedzialna za realizację	Szacunkowe koszty realizacji zadania					Źródła finansowania	
				2016	2017	2018	2019	2020		RAZEM PLN
									cyjnych	WFOŚiGW/NFOŚiGW W POliŚ
	3.	Termomodernizacja budynków i obiektów użyteczności publicznej, w tym:	Gmina						W zależności od zaplanowanych środków	Budżet Gminy
	3.1.	<i>Termomodernizacja budynku świetlicy wiejskiej w miejscowości Jania Góra Urząd Gminy Świekatowo</i>	Gmina						50 000,00	Budżet Gminy
	4.	Działania informacyjno-edukacyjne w zakresie gospodarki niskoemisyjnej	Gmina						W ramach działalności	Budżet Gminy
	5.	Prowadzenie monitoringu powietrza	WIOŚ						W ramach działalności	Środki własne
	6.	Promowanie korzystania z komunikacji zbiorowej, rowerów i środków transportu wykorzystujących napędy przyjazne środowisku	Gmina, Powiat,						W ramach działalności	Budżet Gminy Budżet Powiatu, POliŚ, RPO
	7.	Modernizacja i rozbudowa ścieżek rowerowych wraz z infrastrukturą towarzyszącą w porozumieniu z Powiatem i innymi gminami, w tym:	Gmina, Powiat, zarządcy dróg, Nadleśnictwa						W zależności od zaplanowanych środków	Budżet Gminy Budżet Powiatu,
	7.1.	<i>Budowa ścieżek rowerowych w gminie Świekatowo trasy : Świekatowo - Zalesie Królewskie, Świekatowo - Szewno. Świekatowo - Stążki, Świekatowo - Serock, Świekatowo - Tuszyny - Poprawa warunków komunikacyjnych dla mieszkańców i transportu rolniczego oraz atrakcyjności turystycznej</i>	Gmina				Do 2022		3 000 000,00	Budżet Gminy, środki zewnętrzne
	8.	Promocja i edukacja w zakresie wykorzystania OZE (promocja kolektorów słonecznych, pomp ciepła, geotermii, biomasy, małych elektrowni wiatrowych do 100 kW)	Gmina, Powiat,						W ramach działalności	Budżet Gminy Budżet Powiatu,
	9.	Wspieranie przedsięwzięć związanych z wykorzystaniem instalacji OZE, w tym:	Gmina Prywatni inwestorzy						W zależności od zaplanowanych środków	Środki własne, Dotacje, RPO, POliŚ WFOŚiGW, NFOŚiGW
	9.1.	<i>Budowa przedszkola wraz z ogniwami fotowoltaicznymi w miejscowości Świekatowo</i>	Gmina						1 530 000,00	Budżet Gminy, środki zewnętrzne
	9.2.	<i>Instalacja baterii fotowoltaicznych na budynkach użyteczności publicznej (w tym Szkoły Podstawowej, sali gimnastycznej i Gimnazjum) i</i>	Gmina						420 000,00	Budżet Gminy Środki zewnętrzne

Program Ochrony Środowiska dla Gminy Świekatowo

Obszar interwencji	Ip.	Zadanie	Instytucja odpowiedzialna za realizację	Szacunkowe koszty realizacji zadania					Źródła finansowania	
				2016	2017	2018	2019	2020		RAZEM PLN
		<i>budynkach mieszkalnych będących własnością gminy Świekatowo - Zmniejszenie emisji dwutlenku węgla</i>								
	9.3.	<i>Budowa biblioteki wraz z montażem pomp ciepła w miejscowości Świekatowo</i>	Gmina						1 335 210,00	Budżet Gminy Środki zewnętrzne
	10.	Wymiana i budowa oświetlenia mniej energo- chłonnego, w tym:	Gmina, Powiat, Przedsiębiorcy						W zależności od zaplanowanych środków	Środki własne, Dotacje, RPO, POIiŚ WFOŚiGW, NFOŚiGW
	10.1.	<i>Dostawa i montaż kompletnych punktów świetl- nych wyposażonych w lampy solarne oraz wymiana oświetlenia na lampy LED w gminie Świekatowo - Zmniejszenie emisji dwutlenku węgla</i>	Gmina						340 000,00	Budżet Gminy
	11.	Modernizacja, budowa, przebudowa i remonty drog gruntowych, osiedlowych i chodników, w tym:	Gmina							Środki własne, Środki zewnętrzne
	11.1	<i>Budowa parkingu na działkach nr 337, 272/4, 267/10, 272/3 przy stacji kolejowej PKP w miej- scowości Świekatowo - Poprawa atrakcyjności i bezpieczeństwa życia mieszkańców</i>	Gmina						260 000,00	Budżet Gminy
	11.2.	<i>Budowa drogi w miejscowości Stążki w techno- logii tłuczniowej z powierzchniowym utrwale- niem emulsją i grysami o długości 6 km. - Po- prawa warunków komunikacyjnych dla miesz- kańców gminy Świekatowo, droga tranzytowa do powiatu</i>	Gmina					Do 2021	1 190 000,00	Budżet Gminy
	11.3.	<i>Budowa drogi z miejscowości Małe Łąkie - Lubania - Lipiny od zakładu rolnego w m. Małe Łąkie do stacji kolejowej w m. Lubania - Lipiny - Poprawa komunikacji dla osób dojeżdżających na stację kolejową w Lubani- Lipinach</i>	Gmina						415 000,00	Budżet Gminy
	11.4.	<i>Modernizacja drogi Zalesie Królewskie - Lipie- nica - Poprawa warunków komunikacyjnych dla mieszkańców, droga tranzytowa Lipienica - Zalesie Królewskie</i>	Gmina						631 900,00	Budżet Gminy
	11.5.	<i>Modernizacja drogi dojazdowej do świetlicy w Szewnie - Poprawa atrakcyjności i bezpieczeń- stwa życia mieszkańców</i>	Gmina						50 000,00	Budżet Gminy

Program Ochrony Środowiska dla Gminy Świekatowo

Obszar interwencji	Ip.	Zadanie	Instytucja odpowiedzialna za realizację	Szacunkowe koszty realizacji zadania						Źródła finansowania
				2016	2017	2018	2019	2020	RAZEM PLN	
	11.6.	Modernizacja drogi szlakowej Lubania - Lipiny od świetlicy w kierunku Łowinka oraz do Tuszyn - Poprawa warunków komunikacyjnych dla mieszkańców i transportu rolniczego	Gmina						300 000,00	Budżet Gminy
	11.7.	Poszerzenie drogi Świekatowo - Tuszyny - Poprawa warunków komunikacyjnych dla mieszkańców i transportu rolniczego oraz atrakcyjności turystycznej	Gmina						496 100,00	Budżet Gminy
	11.8.	Przebudowa drogi gminnej Małe Łąkie - Jania Góra /od sklepu/ - Poprawa komunikacji pomiędzy dwiema miejscowościami dla mieszkańców tych wsi	Gmina						515 000,00	Budżet Gminy
	11.9.	Przebudowa dróg gminnych nr 030816C , 030828C , 030810C w miejscowości Lubania - Lipiny o dł. 1,718 km - Poprawa warunków komunikacyjnych dla mieszkańców (droga dojazdowa do stacji kolejowej) i transportu rolniczego	Gmina						1 400 000,00	Budżet Gminy
	11.10	Przebudowa ul. Żwirowej , Sportowej, Ogrodowej w Świekatowie - Poprawa warunków komunikacyjnych	Gmina						1 009 214,87	Budżet Gminy
	11.11	Budowa chodników w miejscowości Jania Góra	Gmina						11 000,00	Budżet Gminy
	12.	Promowanie budownictwa energooszczędnego i pasywnego	Gmina, Powiat,						W ramach działalności	Budżet Gminy Budżet Powiatu,
zasoby i jakość wód, gospodarka wodno-ściekowa	1.	Monitoring wód powierzchniowych i podziemnych	WIOŚ						W ramach działalności	Środki własne
	2.	Ustanawianie strefy ochronnej ujęć wody obejmującej teren ochrony bezpośredniej i pośredniej oraz weryfikacja wydanych decyzji	Powiat, Marszałek Województwa, RZGW						W ramach działalności	Środki własne
	3.	Dofinansowanie przydomowych oczyszczalni ścieków	Gmina						W zależności od dostępnych środków	Budżet Gminy
	4.	Dalszy rozwój infrastruktury kanalizacyjnej na terenie gminy, w tym:	Gmina, Przedsiębiorstwa komunalne						W zależności od zaplanowanych środków	Budżet Gminy
	4.1.	Przebudowa oczyszczalni ścieków - Zamiana technologii i zmniejszenie kosztów obsługi oczyszczania ścieków	Gmina						3 000 000,00	Budżet Gminy

Program Ochrony Środowiska dla Gminy Świekatowo

Obszar interwencji	Ip.	Zadanie	Instytucja odpowiedzialna za realizację	Szacunkowe koszty realizacji zadania					Źródła finansowania	
				2016	2017	2018	2019	2020		RAZEM PLN
	5.	Bieżąca ewidencja i kontrola zbiorników bezodpływowych oraz ich likwidacja na obszarach nowo skanalizowanych	Gmina						W ramach działalności	Budżet Gminy
	6.	Zapewnienie odpowiedniej jakości wody do picia poprzez dalszy rozwój i modernizację infrastruktury wodociągowej, w tym:	Gmina						W zależności od zaplanowanych środków	Budżet Gminy, środki zewnętrzne
	6.1.	<i>Budowa sieci wodociągowej w miejscowości Świekatowo i Szewno - Poprawa zaopatrzenia w wodę, dostosowanie jakości wody do nowych standardów UE</i>	Gmina					Do 2021	2 075 000,00	Budżet Gminy, środki zewnętrzne
	7.	Zachęcanie mieszkańców do montażu instalacji retencjonujących wodę deszczową	Gmina						W ramach działalności	Budżet Gminy
Klimat akustyczny, pola elektromagnetyczne	1.	Tworzenie zabezpieczeń przed oddziaływaniem hałasu komunikacyjnego poprzez wprowadzanie odpowiednich zapisów w SIWZ uwzględniające m.in. montowanie dźwiękoszczelnych okien, kładzenie cichej nawierzchni i budowę ekranów akustycznych	Gmina, Powiat, zarządcy dróg						W ramach rozpisanych przetargów	Środki własne
	2.	Realizacja inwestycji drogowych na drogach powiatowych i gminnych zgodnie z planami inwestycyjnymi, w tym:	Gmina, Powiat						W zależności od zaplanowanych środków finansowych	Budżety Gminy, środki zewnętrzne
	2.1.	<i>Przebudowa drogi powiatowej nr 1265C Świekatowo - Serock - odnowienie dróg</i>	PZD						2 000 000,00	Budżet Powiatu, Budżet Gminy Świekatowo
	2.2.	<i>Przebudowa dróg powiatowych nr 1279 C Bukowiec - Przysiersk</i>	PZD						400 000,00	Budżet Powiatu, Budżet Gminy
	2.2.	<i>Przebudowa dróg gminnych nr 030816C, 030828C i 030810C w m. Lubania-Lipiny o dł. 1,718 km: dotacja dla Gminy Świekatowo - poprawa jakości infrastruktury drogowej</i>	Gmina, PZD						400 000,00	Budżet Powiatu, Budżet Gminy Świekatowo
	2.3.	<i>Przebudowa dróg powiatowych - nr 1036 C Szumiąca -Klonowo i 1282 C Stążki- Gruczno- etap III” -Przebudowa drogi powiatowej nr 1279 C Bukowiec - Przysiersk - droga powiatowa Tleń - Zbrachlin Dotacja dla powiatu Świeckiego - Poprawa warunków komunikacyjnych dla mieszkańców i transportu rolniczego oraz atrakcyjności turystycznej</i>	PZD, Gmina						1 500 000,00	Budżet Gminy, Budżet Powiatu

Program Ochrony Środowiska dla Gminy Świekatowo

Obszar interwencji	Ip.	Zadanie	Instytucja odpowiedzialna za realizację	Szacunkowe koszty realizacji zadania					Źródła finansowania	
				2016	2017	2018	2019	2020		RAZEM PLN
	2.4.	Budowa drogi Szewno - Lipienica - Poprawa komunikacji pomiędzy dwiema miejscowościami dla mieszkańców tych wsi i dojazd do pól	Gmina						100 000,00	Budżet Gminy
	2.5.	Kontynuacja budowy drogi ul. Leśnej w Świekatowie - Poprawa komunikacji dla mieszkańców gminy i turystów, obwodnica dla miejscowości Świekatowo	Gmina						1 200 000,00	Budżet Gminy
	3.	Wprowadzanie nasadzeń ochronnych i w razie konieczności ekranów akustycznych wzdłuż ciągów komunikacyjnych	Zarządcy dróg						W ramach budowy, rozbudowy dróg	Środki własne
	4.	Ochrona mieszkańców gminy przed promieniowaniem elektromagnetycznym przez weryfikację składanych zgłoszeń instalacji wytwarzających promieniowanie elektromagnetyczne	Powiat						W ramach działalności	Budżet Powiatu
	5.	Monitoring promieniowania elektromagnetycznego	WIOŚ						W ramach działalności	Środki własne
gospodarka odpadami i zapobieganie powstawaniu odpadów	1.	Rozwój systemu gospodarki odpadami	Gminy, Regionalna Instalacja Przetwarzania Odpadów Komunalnych						W ramach zaplanowanych środków	Środki własne, środki zewnętrzne
	2.	Objęcie wszystkich mieszkańców systemem odbioru odpadów oraz selektywnego zbierania odpadów	Gmina						W ramach działalności	Budżet Gminy
	3.	Kontynuacja działań informacyjnych i edukacyjnych w zakresie prawidłowego gospodarowania odpadami komunalnymi	Gmina						W ramach działalności	Budżet Gminy
	4.	Kontrola podmiotów prowadzących działalność w zakresie odbierania, zbierania, transportu, odzysku i unieszkodliwiania odpadów	Gmina, WIOŚ						W ramach działalności	Budżet Gminy
	5.	Likwidacja „dzikich wysypisk” odpadów	Gmina						W razie konieczności	Budżet Gminy
	6.	Rekultywacja składowiska odpadów komunalnych w m. Zalesie Królewskie	Gmina						W ramach zaplanowanych środków	Budżet Gminy
	7.	Pomoc w usuwaniu azbestu	WFOŚiGW, Gmina						W zależności od możliwości finansowych	Środki własne właścicieli nieruchomości, WFOŚiGW, Budżet Gminy,

Program Ochrony Środowiska dla Gminy Świekatowo

Obszar interwencji	Ip.	Zadanie	Instytucja odpowiedzialna za realizację	Szacunkowe koszty realizacji zadania					Źródła finansowania			
				2016	2017	2018	2019	2020		RAZEM PLN		
adaptacja do zmian klimatu i nadzwyczajne zagrożenia środowiska	1.	Odbudowa i okresowa konserwacja gruntowna melioracji wodnych na terenie gminy, w tym:	Powiat, Gmina, K-PZMiUW, Spółki wodne, Właściciele nieruchomości							W zależności od posiadanych środków	budżet Powiatu, Budżety gmin, Środki własne spółek wodnych, Środki właścicieli gruntów	
	1.1.	<i>Bieżąca konserwacja rowów melioracyjnych, rurociągów, studni drenarskich, zastawek, przepustów i wylotów drenarskich oraz usuwanie awarii systemów drenarskich</i>	GSW Świekatowo							240 000,00	Dotacja Samorządu Gminy Świekatowo Dotacja Państwa Dotacja Urzędu Marszałkowskiego Dotacja Starosty Świeckiego	
	1.2.	<i>Odbudowa Strugi Granicznej o długości 23,4 km na terenie gminy Świekatowo, Pruszcz, Dobrcz, Koronowo, - własność - samorząd woj. Kujawsko-Pomorskiego</i>	GSW Świekatowo							20 000 000,00	Inwestycja KPZMiUW we Włocławku - Urząd Marszałkowski	
	2.	Wykreowanie właściwych zachowań społeczeństwa w sytuacji wystąpienia awarii	Gmina, Powiat,								W ramach zarządzania kryzysowego	Budżet Gminy Budżet Powiatu,
	3.	Doposażenie Ochotniczej Straży Pożarnej w specjalistyczny sprzęt	Gmina, Powiat,								W zależności od zaplanowanych środków	Środki własne, środki zewnętrzne
Zasoby przyrodnicze	1.	Bieżąca inwentaryzacja form ochrony przyrody, zachowanie różnorodności biologicznej i jej racjonalne użytkowanie oraz stworzenie spójnego systemu obszarów chronionych	Gmina, Powiat, Nadleśnictwa								W ramach opracowań planistycznych i wydawanych decyzji	Budżet Gminy Budżet Powiatu,
	2.	Inwentaryzacja oraz bieżąca ochrona istniejących pomników przyrody	Gmina								W zależności od zaplanowanych środków	Budżet Gminy
	3.	Realizacja zadań z zakresu rozwoju bezpiecznej dla środowiska nowoczesnej infrastruktury rekreacyjnej zapewniającej wzrost potencjału turystycznego regionu	Gmina, Powiat, Zespół Parków Krajobrazowych								W zależności od WPF	Budżet Gminy Budżet Powiatu, Środki zewnętrzne
	4.	Utrzymanie, pielęgnacja i zakładanie terenów zieleni	Gmina								14 140,00 /rok	Budżet Gminy
	5.	Prowadzenie trwale zrównoważonej gospodarki	Nadleśnictwa								W ramach dzia-	Środki własne,

Program Ochrony Środowiska dla Gminy Świekatowo

Obszar interwencji	Ip.	Zadanie	Instytucja odpowiedzialna za realizację	Szacunkowe koszty realizacji zadania					Źródła finansowania	
				2016	2017	2018	2019	2020		RAZEM PLN
		leśnej w oparciu o zasady powszechnej ochrony lasów, zapewnienia trwałości ich użytkowania, zrównoważonego wykorzystywania wszystkich funkcji lasów oraz powiększania zasobów leśnych.							łałości	Środki zewnętrzne
zasoby geologiczne, gleby,	1.	Ochrona gleb najlepszych kompleksów w MPZP przed zainwestowaniem	Gmina						W ramach opracowań planistycznych	Budżet Gminy
	2.	Rekultywacja terenów zdegradowanych	Właściciele nieruchomości						W miarę potrzeb	Środki własne
	3.	Likwidacja nielegalnej eksploatacji kopalni	Dyrektor Okręgowego Urzędu Górniczego						W ramach działalności	Środki własne
edukacja i świadomość ekologiczna mieszkańców	1.	Promocja walorów przyrodniczych gminy poprzez zamieszczanie informacji na stronach www, w lokalnych gazetach, na targach turystycznych	Gmina, Powiat,						W zależności od posiadanych środków	Budżet Gminy Budżet Powiatu,
	2.	Prowadzenie publicznie dostępnego wykazu danych o dokumentach objętych obowiązkiem udostępniania jako informacje o środowisku i jego ochronie	Gmina, Powiat,						W zależności od posiadanych środków	Budżet Gminy Budżet Powiatu,
	3.	Organizowanie imprez pobudzających aktywność dzieci i młodzieży w dziedzinie ochrony przyrody i środowiska naturalnego	Gmina, Powiat, Zespół Parków Krajobrazowych						W zależności od posiadanych środków	Budżet Gminy Budżet Powiatu,
	4.	Intensyfikacja edukacji ekologicznej promującej właściwe postępowanie z odpadami oraz prowadzenie skutecznej kampanii informacyjno – edukacyjnej w tym zakresie	Gmina, Powiat,						W zależności od posiadanych środków	Budżet Gminy Budżet Powiatu,
	5.	Wylimowanie negatywnych zachowań (np. wypalanie traw, porzucanie odpadów w miejscach na ten cel nieprzeznaczonych, wylwanie nieoczyszczonych ścieków bezpośrednio do wód i gleby, spalanie odpadów w paleniskach domowych, dewastacja zieleni publicznej).	Gmina, Powiat,						W zależności od posiadanych środków	Budżet Gminy Budżet Powiatu,
	6.	Edukacja i zwiększanie świadomości w zakresie: zmian klimatu i sposobów	Gmina, Powiat,						W zależności od posiadanych	Budżet Gminy Budżet Powiatu,

Program Ochrony Środowiska dla Gminy Świekatowo

Obszar interwencji	Ip.	Zadanie	Instytucja odpowiedzialna za realizację	Szacunkowe koszty realizacji zadania					Źródła finansowania	
				2016	2017	2018	2019	2020		RAZEM PLN
		minimalizowania ich skutków, wpływu inwazyjnych gatunków obcych oraz znaczenia i konieczności oszczędzania zasobów naturalnych							środków	
	7.	Opracowanie i uchwalenie Programu ochrony środowiska dla Gminy Świekatowo	Gmina						W zależności od posiadanych środków	Budżet Gminy
	8.	Opracowanie i upublicznienie co 2 lata raportów z realizacji programu ochrony środowiska dla Gminy Świekatowo	Gmina						W zależności od posiadanych środków	Budżet Gminy

9. System instytucji zaangażowanych w realizację programu ochrony środowiska

Nadrzędną zasadą realizacji niniejszego Programu powinna być realizacja wyznaczonych zadań przez określone jednostki. Z punktu widzenia Programu w realizacji poszczególnych zadań będą uczestniczyć:

- podmioty uczestniczące w organizacji i zarządzaniu Programem (Gmina, Powiat);
- podmioty realizujące zadania Programu (Gmina, Powiat, inne jednostki działające na danym terenie, realizujące swoje zadania);
- podmioty kontrolujące przebieg realizacji i efekty Programu (WIOŚ, PWIS, Urząd Marszałkowski itp.);
- społeczność gminy, jako główny podmiot odbierający wyniki działań Programu.

Koordynatorem realizacji Programu ochrony środowiska dla Gminy Świekatowo jest Referat Inwestycji, Ochrony Środowiska i Gospodarki Komunalnej przy Urzędzie Gminy Świekatowo.

10. Procedury monitoringu, przeglądu stopnia realizacji programu ochrony środowiska oraz jego aktualizacji

Zgodnie z art. 18 ustawy z dnia 27 kwietnia 2001 r. Prawo ochrony środowiska (t. j. Dz. U. z 2016 r., poz. 672 ze zm.), organ wykonawczy gminy jest zobowiązany sporządzać co dwa lata raporty z wykonania programów ochrony środowiska, które następnie przedstawia radzie gminy przekazuje organowi wykonawczemu gminy.

Wdrażanie Programu ochrony środowiska powinno podlegać regularnej ocenie w zakresie:

- efektywności wykonania zadań;
- aktualności zidentyfikowanych problemów ekologicznych oraz adekwatności podjętych działań;
- stopnia realizacji Programu w odniesieniu do stopnia realizacji założonych działań i przyjętych celów;
- rozbieżności pomiędzy założonymi celami i działaniami, a ich wykonaniem;
- przyczyn ewentualnych rozbieżności pomiędzy założonymi celami i działaniami, a ich wykonaniem;
- niezbędnych modyfikacji Programu.

Ocena realizacji założeń Programu ochrony środowiska może polegać również na analizie i ocenie stanu poszczególnych komponentów środowiska w oparciu o wyniki pomiarów uzyskanych w ramach państwowego monitoringu środowiska, które będą odnosić się do obszaru opracowania.

Dla prawidłowego przebiegu monitoringu realizacji celów i zadań Programu ochrony środowiska dla gminy Świekatowo niezbędna jest okresowa wymiana informacji ze Starostwem Powiatowymi pozostałymi jednostkami organizacyjnymi, w zakresie stopnia zaawansowania realizacji poszczególnych zadań.

Monitoring obejmuje dwa podstawowe rodzaje kontrolowania zmian, które najogólniej można określić jako:

- monitoring ilościowy,
- monitoring jakościowy.

Ujęcie ilościowe – obrazuje prognozę zmian konkretnych wielkości (wskaźników). Nie do wszystkich elementów środowiska da się przypisać wskaźniki (nie wszystkie dane są dostępne), aby dokonać prognozy ilościowej w niektórych elementach środowiska. Do prognozowania zmian wskaźników w przyszłości wykorzystano informacje o dynamice zmian tych wskaźników w przeszłości, nakładów w okresach poprzednich i planowanych do poniesienia (uwzględniono fakt, iż część zaplanowanych nakładów w poprzednim okresie nie została zrealizowana), oraz wymogi UE.

Ujęcie jakościowe – dla zadań, dla których nie można prognozować określonych wskaźników lub jest to utrudnione, wykorzystano ocenę jakościową, która stanowi jednocześnie uzupełnienie do oceny ilościowej. Listę tę można ewentualnie w przyszłości uzupełnić o pojedyncze nowe wskaźniki dotyczące jakości środowiska. Wskazane byłoby także podanie, które wskaźniki służą do monitorowania konkretnych celów Programu.

11. Wykaz interesariuszy zaangażowanych w prace nad programem ochrony środowiska

Interesariusze Programu to podmioty (osoby, grupy osób, społeczności, instytucje, organizacje), które uczestniczą w tworzeniu projektu Programu lub są bezpośrednio zainteresowane wynikami jego realizacji i eksploatacji. Interesariuszy można podzielić na wewnętrznych i zewnętrznych:

Interesariuszami wewnętrznymi są:

Urząd Gminy (Wójt, Rada Gminy, Referat Inwestycji, Ochrony Środowiska i Gospodarki Komunalnej przy Urzędzie Gminy Świekatowo).

Interesariusze zewnętrzni:

- Mieszkańcy Gminy,
- Przedsiębiorstwa z terenu Gminy,
- instytucje publiczne działające na terenie gminy Świekatowo.